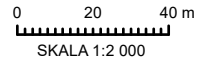


ZMIANA MIEJSCOWEGO PLANU ZAGOSPODAROWANIA PRZESTRZENNEGO GMINY DOBRA
 W ZAKRESIE 70 OBSZARÓW POŁOŻONYCH W MIEJSCOWOŚCIACH: CHYSZÓWKI, DOBRA, GRUSZOWIEC,
 JURKÓW, PORĄBKA, PÓLRZECZKI, SKRZYDLNA, WILCZYCE, WOLA SKRZYDŁAŃSKA ZLOKALIZOWANYCH
 W GRANICACH POŁUDNIOWOMAŁOPOLSKIEGO OBSZARU CHRONIONEGO KRAJOBRAZU

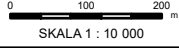
WYŁOŻENIE DO WGLĄDU PUBLICZNEGO



ARKUSZ 1

Załącznik nr 1 do Uchwały nr Rady Gminy Dobra z dnia

WYRYS ZE STUDIUM UWARUNKOWAŃ
 I KIERUNKÓW ZAGOSPODAROWANIA
 PRZESTRZENNEGO GMINY DOBRA

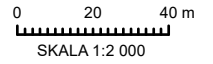


granicze obszarów objętych planem



ZMIANA MIEJSCOWEGO PLANU ZAGOSPODAROWANIA PRZESTRZENNEGO GMINY DOBRA
W ZAKRESIE 70 OBSZARÓW POŁOŻONYCH W MIEJSCOWOŚCIACH: CHYSZÓWKI, DOBRA, GRUSZOWIEC,
JURKÓW, PORĄBKA, PÓLRZECZKI, SKRZYDLNA, WILCZYCE, WOLA SKRZYDŁAŃSKA ZLOKALIZOWANYCH
W GRANICACH POŁUDNIOWOMAŁOPOLSKIEGO OBSZARU CHRONIONEGO KRAJOBRAZU


WYŁOŻENIE DO WGLĄDU PUBLICZNEGO



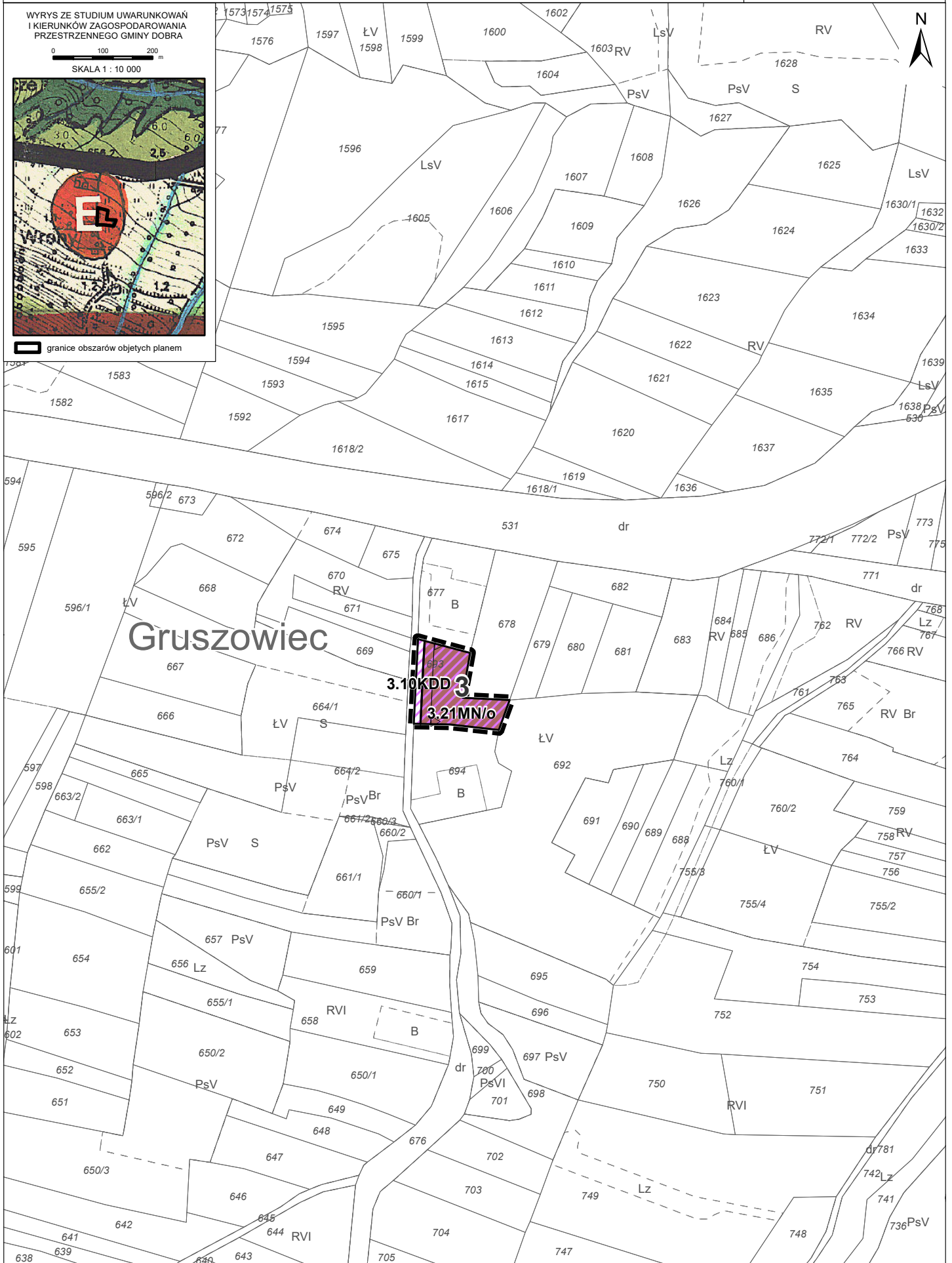
ARKUSZ 2

Załącznik nr 1 do Uchwały nr Rady Gminy Dobra z dnia

WYRYS ZE STUDIUM UWARUNKWAŃ
I KIERUNKÓW ZAGOSPODAROWANIA
PRZESTRZENNEGO GMINY DOBRA

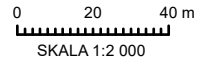


granicze obszarów objętych planem



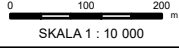
ZMIANA MIEJSCOWEGO PLANU ZAGOSPODAROWANIA PRZESTRZENNEGO GMINY DOBRA
W ZAKRESIE 70 OBSZARÓW POŁOŻONYCH W MIEJSCOWOŚCIACH: CHYSZÓWKI, DOBRA, GRUSZOWIEC,
JURKÓW, PORABKA, PÓLRZECZKI, SKRZYDLNA, WILCZYCE, WOLA SKRZYDLAŃSKA ZLOKALIZOWANYCH
W GRANICACH POŁUDNIOWOMAŁOPOLSKIEGO OBSZARU CHRONIONEGO KRAJOBRAZU


WYŁOŻENIE DO WGLĄDU PUBLICZNEGO



ARKUSZ 3

WYRYS ZE STUDIUM UWARUNKOWAŃ
I KIERUNKÓW ZAGOSPODAROWANIA
PRZESTRZENNEGO GMINY DOBRA

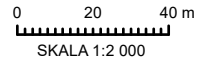


 granice obszarów objętych planem



ZMIANA MIEJSCOWEGO PLANU ZAGOSPODAROWANIA PRZESTRZENNEGO GMINY DOBRA
 W ZAKRESIE 70 OBSZARÓW POŁOŻONYCH W MIEJSCOWOŚCIACH: CHYSZÓWKI, DOBRA, GRUSZOWIEC,
 JURKÓW, PORABKA, PÓLRZECZKI, SKRZYDLNA, WILCZYCE, WOLA SKRZYDLAŃSKA ZLOKALIZOWANYCH
 W GRANICACH POŁUDNIOWOMAŁOPOLSKIEGO OBSZARU CHRONIONEGO KRAJOBRAZU

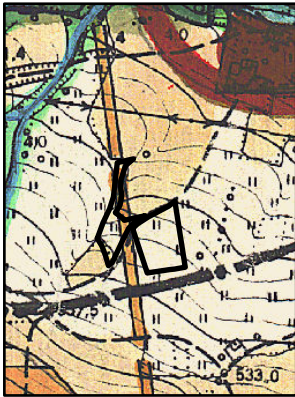
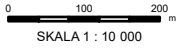
WYŁOŻENIE DO WGLĄDU PUBLICZNEGO



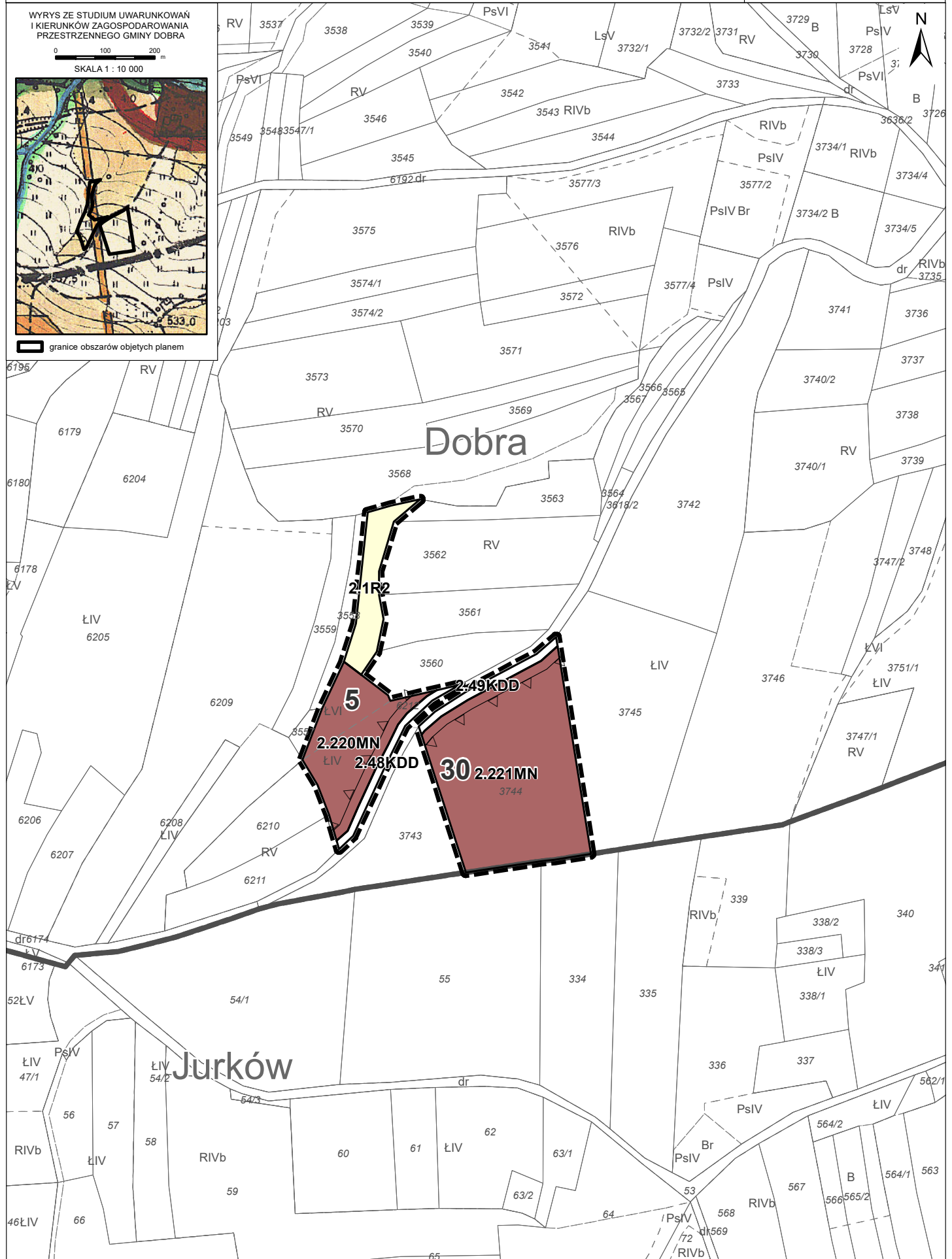
ARKUSZ 4

Załącznik nr 1 do Uchwały nr Rady Gminy Dobra z dnia

WYRYS ZE STUDIUM UWARUNKOWAŃ
 I KIERUNKÓW ZAGOSPODAROWANIA
 PRZESTRZENNEGO GMINY DOBRA

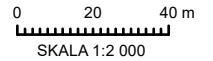


granicze obszarów objętych planem



ZMIANA MIEJSCOWEGO PLANU ZAGOSPODAROWANIA PRZESTRZENNEGO GMINY DOBRA
 W ZAKRESIE 70 OBSZARÓW POŁOŻONYCH W MIEJSCOWOŚCIACH: CHYSZÓWKI, DOBRA, GRUSZOWIEC,
 JURKÓW, PORĄBKA, PÓLRZECZKI, SKRZYDLNA, WILCZYCE, WOLA SKRZYDLAŃSKA ZLOKALIZOWANYCH
 W GRANICACH POŁUDNIOWOMAŁOPOLSKIEGO OBSZARU CHRONIONEGO KRAJOBRAZU

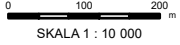
WYŁOŻENIE DO WGLĄDU PUBLICZNEGO



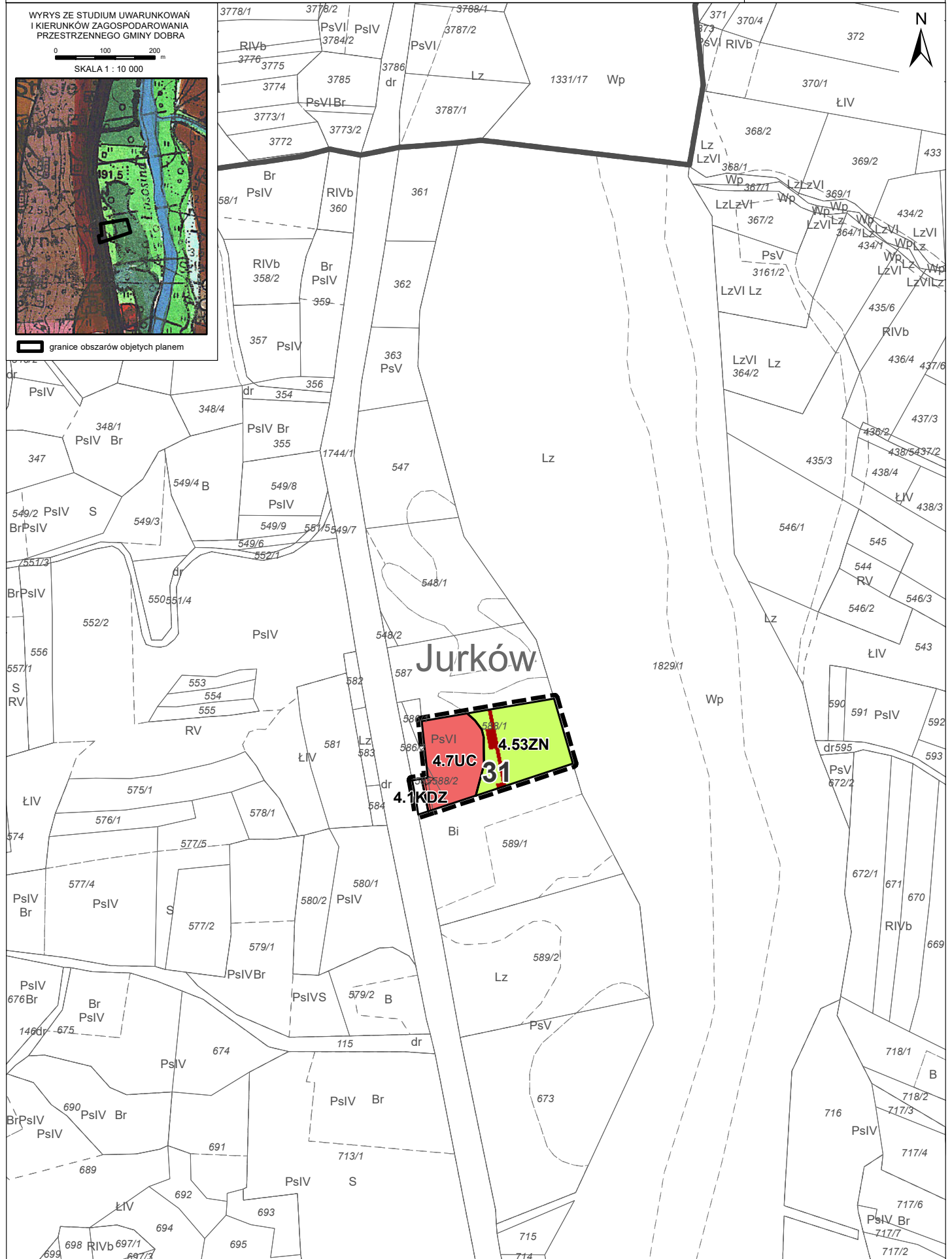
ARKUSZ 5

Załącznik nr 1 do Uchwały nr Rady Gminy Dobra z dnia

WYRYS ZE STUDIUM UWARUNKOWAŃ
 I KIERUNKÓW ZAGOSPODAROWANIA
 PRZESTRZENNEGO GMINY DOBRA



granicze obszarów objętych planem



ZMIANA MIEJSCOWEGO PLANU ZAGOSPODAROWANIA PRZESTRZENNEGO GMINY DOBRA
 W ZAKRESIE 70 OBSZARÓW POŁOŻONYCH W MIEJSCOWOŚCIACH: CHYSZÓWKI, DOBRA, GRUSZOWIEC,
 JURKÓW, PORĄBKA, PÓLRZECZKI, SKRZYDLNA, WILCZYCE, WOLA SKRZYDLAŃSKA ZLOKALIZOWANYCH
 W GRANICACH POŁUDNIOWOMAŁOPOLSKIEGO OBSZARU CHRONIONEGO KRAJOBRAZU

WYŁOŻENIE DO WGLĄDU PUBLICZNEGO

0 20 40 m

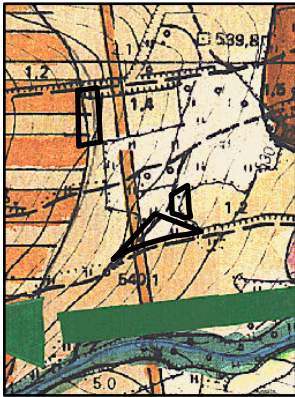
SKALA 1:2 000

ARKUSZ 6

Załącznik nr 1 do Uchwały nr Rady Gminy Dobra z dnia

WYRYS ZE STUDIUM UWARUNKOWAŃ
 I KIERUNKÓW ZAGOSPODAROWANIA
 PRZESTRZENNEGO GMINY DOBRA

0 100 200 m
 SKALA 1 : 10 000

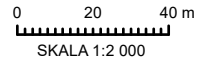


granicze obszarów objętych planem



ZMIANA MIEJSCOWEGO PLANU ZAGOSPODAROWANIA PRZESTRZENNEGO GMINY DOBRA
 W ZAKRESIE 70 OBSZARÓW POŁOŻONYCH W MIEJSCOWOŚCIACH: CHYSZÓWKI, DOBRA, GRUSZOWIEC,
 JURKÓW, PORĄBKA, PÓLRZECZKI, SKRZYDLNA, WILCZYCE, WOLA SKRZYDLAŃSKA ZLOKALIZOWANYCH
 W GRANICACH POŁUDNIOWOMAŁOPOLSKIEGO OBSZARU CHRONIONEGO KRAJOBRAZU



WYŁOŻENIE DO WGLĄDU PUBLICZNEGO



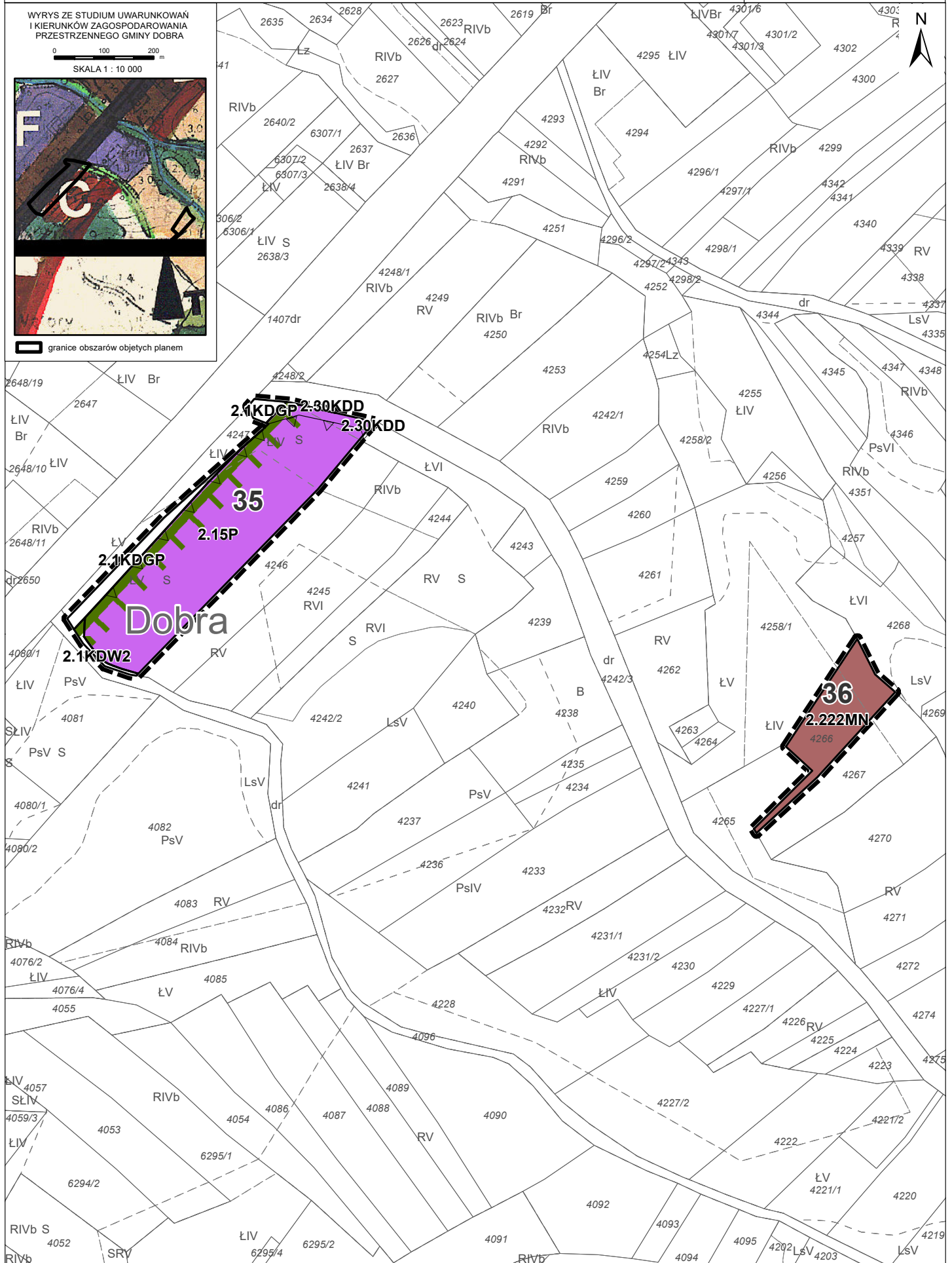
ARKUSZ 8

Załącznik nr 1 do Uchwały nr Rady Gminy Dobra z dnia

WYRYS ZE STUDIUM UWARUNKOWAŃ
 I KIERUNKÓW ZAGOSPODAROWANIA
 PRZESTRZENNEGO GMINY DOBRA

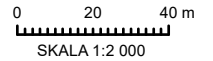


granicze obszarów objętych planem



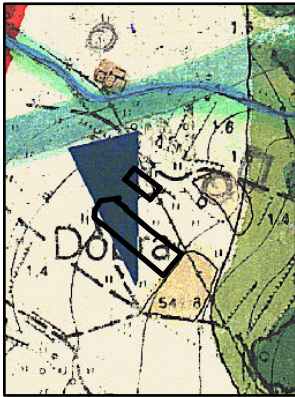

ZMIANA MIEJSCOWEGO PLANU ZAGOSPODAROWANIA PRZESTRZENNEGO GMINY DOBRA
W ZAKRESIE 70 OBSZARÓW POŁOŻONYCH W MIEJSCOWOŚCIACH: CHYSZÓWKI, DOBRA, GRUSZOWIEC,
JURKÓW, PORĄBKA, PÓLRZECZKI, SKRZYDLNA, WILCZYCE, WOLA SKRZYDLAŃSKA ZLOKALIZOWANYCH
W GRANICACH POŁUDNIOWOMAŁOPOLSKIEGO OBSZARU CHRONIONEGO KRAJOBRAZU

WYŁOŻENIE DO WGLĄDU PUBLICZNEGO



ARKUSZ 9

WYRYS ZE STUDIUM UWARUNKOWAŃ
I KIERUNKÓW ZAGOSPODAROWANIA
PRZESTRZENNEGO GMINY DOBRA

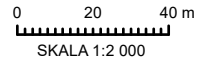


▭ granice obszarów objętych planem



ZMIANA MIEJSCOWEGO PLANU ZAGOSPODAROWANIA PRZESTRZENNEGO GMINY DOBRA
 W ZAKRESIE 70 OBSZARÓW POŁOŻONYCH W MIEJSCOWOŚCIACH: CHYSZÓWKI, DOBRA, GRUSZOWIEC,
 JURKÓW, PORĄBKA, PÓLRZECZKI, SKRZYDLNA, WILCZYCE, WOLA SKRZYDLAŃSKA ZLOKALIZOWANYCH
 W GRANICACH POŁUDNIOWOMĄPOLSKIEGO OBSZARU CHRONIONEGO KRAJOBRAZU

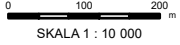
WYŁOŻENIE DO WGLĄDU PUBLICZNEGO



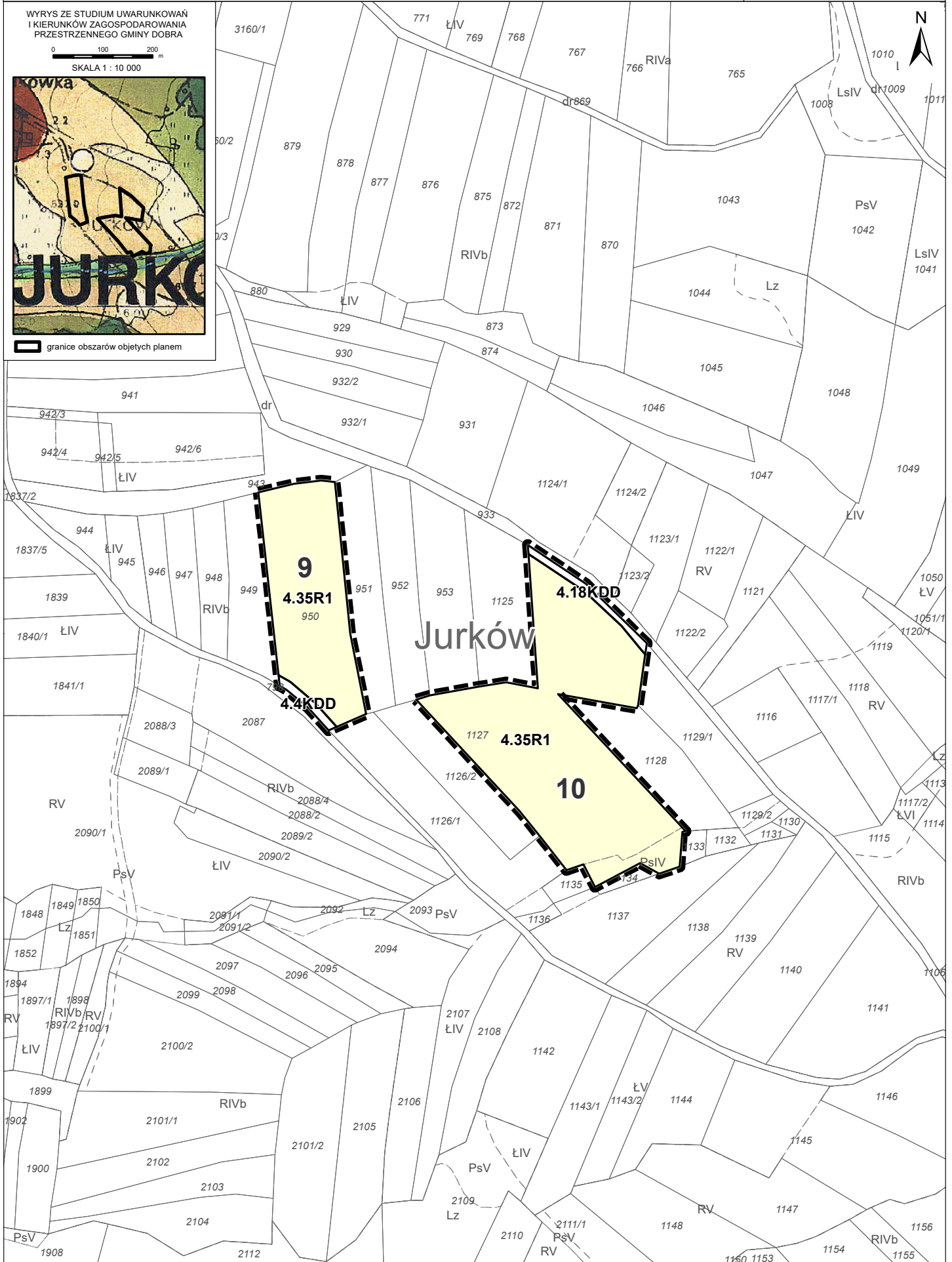
ARKUSZ 11

Załącznik nr 1 do Uchwały nr Rady Gminy Dobra z dnia

WYRYS ZE STUDIUM UWARUNKOWAŃ
 I KIERUNKÓW ZAGOSPODAROWANIA
 PRZESTRZENNEGO GMINY DOBRA

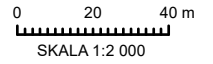


granicze obszarów objętych planem



ZMIANA MIEJSCOWEGO PLANU ZAGOSPODAROWANIA PRZESTRZENNEGO GMINY DOBRA
 W ZAKRESIE 70 OBSZARÓW POŁOŻONYCH W MIEJSCOWOŚCIACH: CHYSZÓWKI, DOBRA, GRUSZOWIEC,
 JURKÓW, PORĄBKA, PÓLRZECZKI, SKRZYDLNA, WILCZYCE, WOLA SKRZYDLAŃSKA ZLOKALIZOWANYCH
 W GRANICACH POŁUDNIOWOMAŁOPOLSKIEGO OBSZARU CHRONIONEGO KRAJOBRAZU

WYŁOŻENIE DO WGLĄDU PUBLICZNEGO



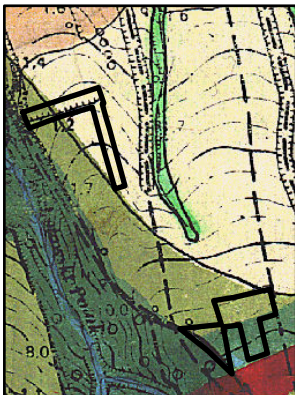

ARKUSZ 12

Załącznik nr 1 do Uchwały nr Rady Gminy Dobra z dnia



Dobra

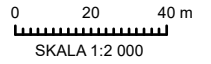
WYRYS ZE STUDIUM UWARUNKOWAŃ
 I KIERUNKÓW ZAGOSPODAROWANIA
 PRZESTRZENNEGO GMINY DOBRA



granice obszarów objętych planem

ZMIANA MIEJSCOWEGO PLANU ZAGOSPODAROWANIA PRZESTRZENNEGO GMINY DOBRA
W ZAKRESIE 70 OBSZARÓW POŁOŻONYCH W MIEJSCOWOŚCIACH: CHYSZÓWKI, DOBRA, GRUSZOWIEC,
JURKÓW, PORABKA, PÓLRZECZKI, SKRZYDLNA, WILCZYCE, WOLA SKRZYDLAŃSKA ZLOKALIZOWANYCH
W GRANICACH POŁUDNIOWOMAŁOPOLSKIEGO OBSZARU CHRONIONEGO KRAJOBRAZU

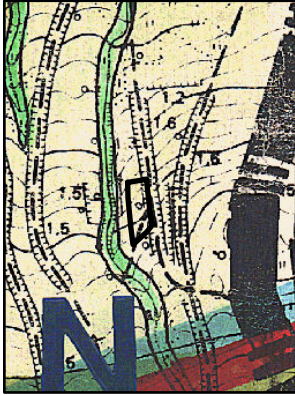
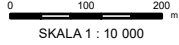
WYŁOŻENIE DO WGLĄDU PUBLICZNEGO



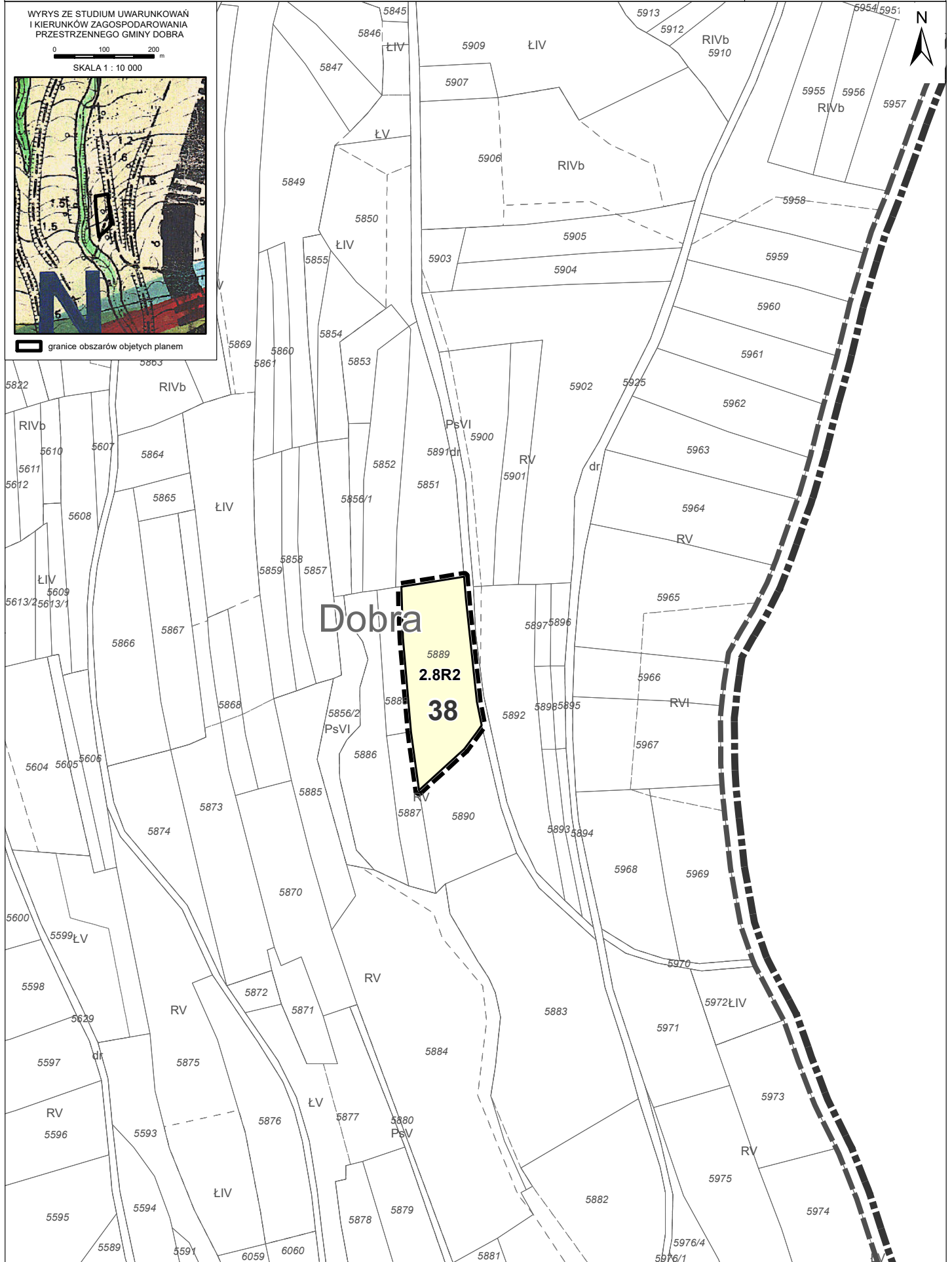
ARKUSZ 13

Załącznik nr 1 do Uchwały nr Rady Gminy Dobra z dnia

WYRYS ZE STUDIUM UWARUNKOWAŃ
I KIERUNKÓW ZAGOSPODAROWANIA
PRZESTRZENNEGO GMINY DOBRA

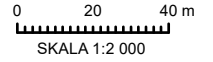


granicze obszarów objętych planem



ZMIANA MIEJSCOWEGO PLANU ZAGOSPODAROWANIA PRZESTRZENNEGO GMINY DOBRA
 W ZAKRESIE 70 OBSZARÓW POŁOŻONYCH W MIEJSCOWOŚCIACH: CHYSZÓWKI, DOBRA, GRUSZOWIEC,
 JURKÓW, PORĄBKA, PÓLRZECZKI, SKRZYDLNA, WILCZYCE, WOLA SKRZYDLAŃSKA ZLOKALIZOWANYCH
 W GRANICACH POŁUDNIOWOMAŁOPOLSKIEGO OBSZARU CHRONIONEGO KRAJOBRAZU

WYŁOŻENIE DO WGLĄDU PUBLICZNEGO



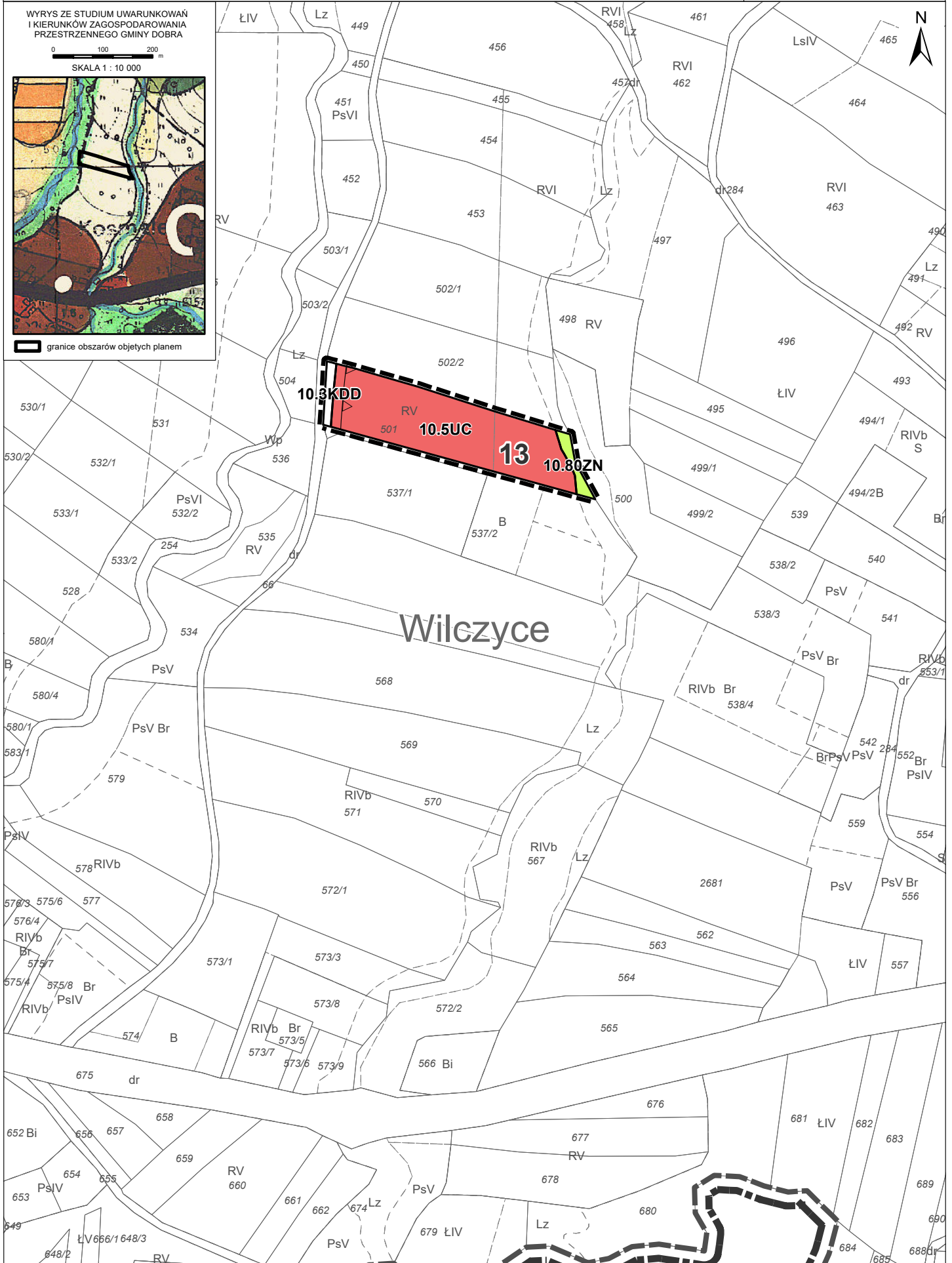
ARKUSZ 14

WYRYS ZE STUDIUM UWARUNKOWAŃ
 I KIERUNKÓW ZAGOSPODAROWANIA
 PRZESTRZENNEGO GMINY DOBRA

SKALA 1 : 10 000

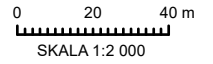


granicze obszarów objętych planem



ZMIANA MIEJSCOWEGO PLANU ZAGOSPODAROWANIA PRZESTRZENNEGO GMINY DOBRA
 W ZAKRESIE 70 OBSZARÓW POŁOŻONYCH W MIEJSCOWOŚCIACH: CHYSZÓWKI, DOBRA, GRUSZOWIEC,
 JURKÓW, PORABKA, PÓLRZECZKI, SKRZYDLNA, WILCZYCE, WOLA SKRZYDŁAŃSKA ZLOKALIZOWANYCH
 W GRANICACH POŁUDNIOWOMAŁOPOLSKIEGO OBSZARU CHRONIONEGO KRAJOBRAZU

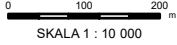
WYŁOŻENIE DO WGLĄDU PUBLICZNEGO



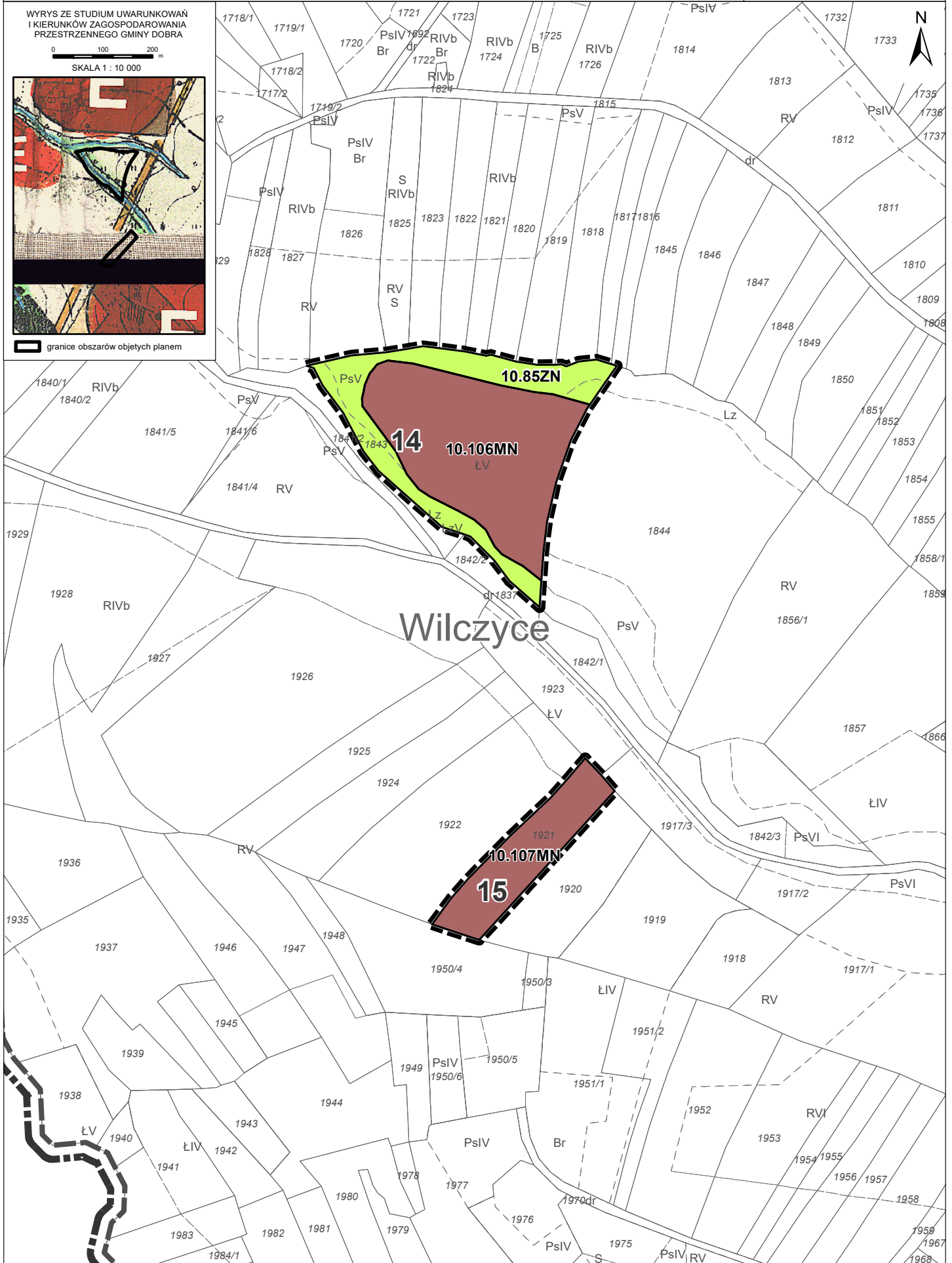
ARKUSZ 15

Załącznik nr 1 do Uchwały nr Rady Gminy Dobra z dnia

WYRYS ZE STUDIUM UWARUNKOWAŃ
 I KIERUNKÓW ZAGOSPODAROWANIA
 PRZESTRZENNEGO GMINY DOBRA

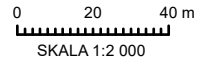


▭ granice obszarów objętych planem



ZMIANA MIEJSCOWEGO PLANU ZAGOSPODAROWANIA PRZESTRZENNEGO GMINY DOBRA
 W ZAKRESIE 70 OBSZARÓW POŁOŻONYCH W MIEJSCOWOŚCIACH: CHYSZÓWKI, DOBRA, GRUSZOWIEC,
 JURKÓW, PORĄBKA, PÓLRZECZKI, SKRZYDLNA, WILCZYCE, WOLA SKRZYDLAŃSKA ZLOKALIZOWANYCH
 W GRANICACH POŁUDNIOWOMAŁOPOLSKIEGO OBSZARU CHRONIONEGO KRAJOBRAZU

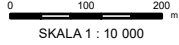
WYŁOŻENIE DO WGLĄDU PUBLICZNEGO



ARKUSZ 16

Załącznik nr 1 do Uchwały nr Rady Gminy Dobra z dnia

WYRYS ZE STUDIUM UWARUNKOWAŃ
 I KIERUNKÓW ZAGOSPODAROWANIA
 PRZESTRZENNEGO GMINY DOBRA

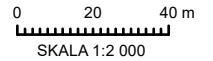


granicze obszarów objętych planem



ZMIANA MIEJSCOWEGO PLANU ZAGOSPODAROWANIA PRZESTRZENNEGO GMINY DOBRA
 W ZAKRESIE 70 OBSZARÓW POŁOŻONYCH W MIEJSCOWOŚCIACH: CHYSZÓWKI, DOBRA, GRUSZOWIEC,
 JURKÓW, PORABKA, PÓLRZECZKI, SKRZYDLNA, WILCZYCE, WOLA SKRZYDLAŃSKA ZLOKALIZOWANYCH
 W GRANICACH POŁUDNIOWOMÓLPOLSKIEGO OBSZARU CHRONIONEGO KRAJOBRAZU

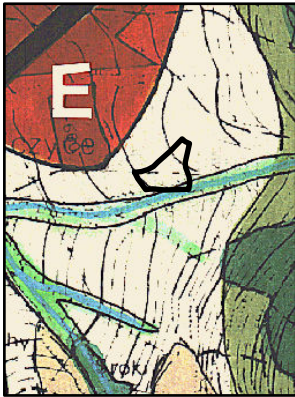
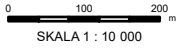
WYŁOŻENIE DO WGLĄDU PUBLICZNEGO



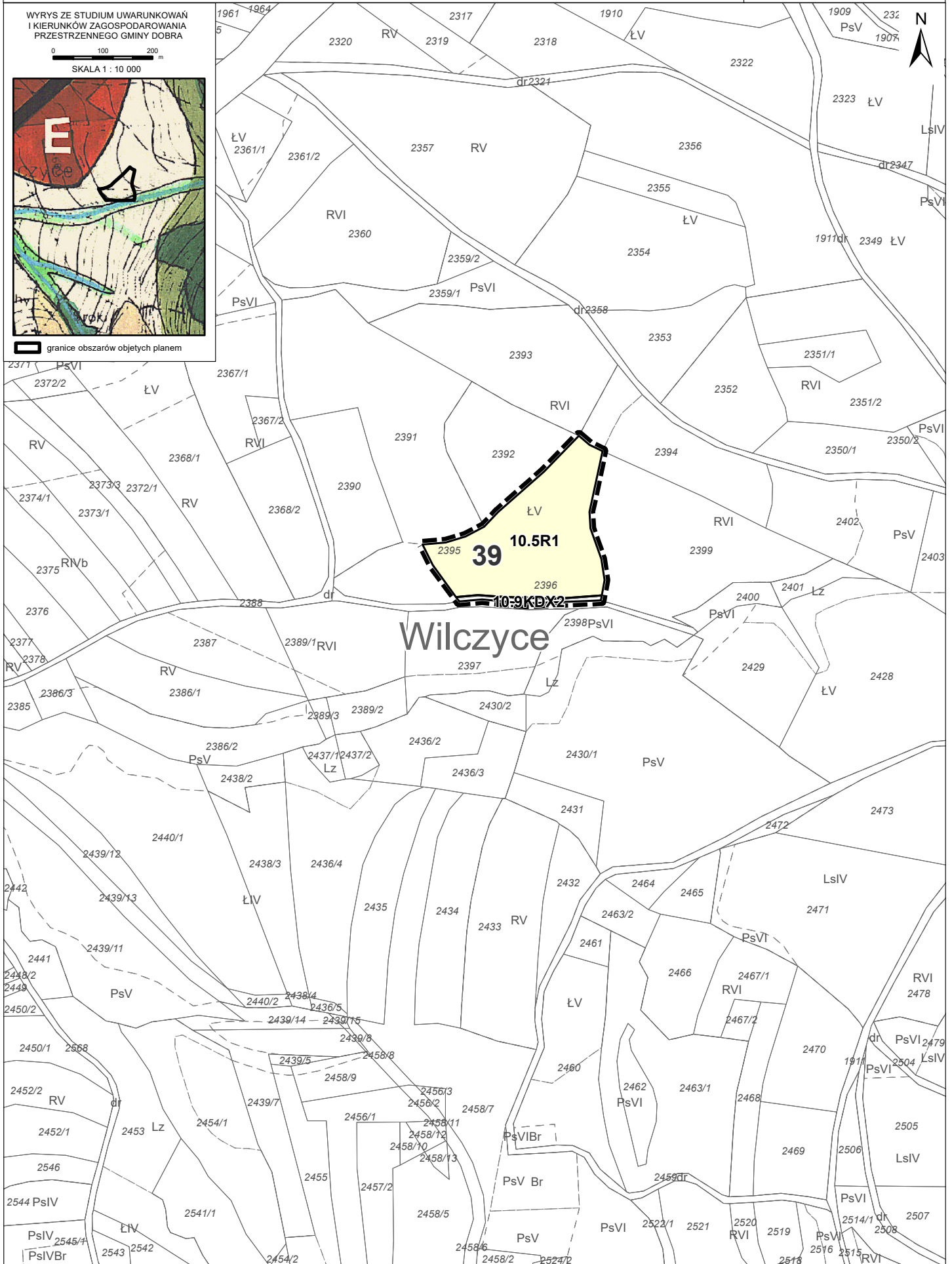
ARKUSZ 17

Załącznik nr 1 do Uchwały nr Rady Gminy Dobra z dnia

WYRYS ZE STUDIUM UWARUNKOWAŃ
 I KIERUNKÓW ZAGOSPODAROWANIA
 PRZESTRZENNEGO GMINY DOBRA

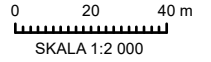


granicze obszarów objętych planem



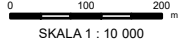
ZMIANA MIEJSCOWEGO PLANU ZAGOSPODAROWANIA PRZESTRZENNEGO GMINY DOBRA
W ZAKRESIE 70 OBSZARÓW POŁOŻONYCH W MIEJSCOWOŚCIACH: CHYSZÓWKI, DOBRA, GRUSZOWIEC,
JURKÓW, PORĄBKA, PÓLRZECZKI, SKRZYDLNA, WILCZYCE, WOLA SKRZYDLAŃSKA ZLOKALIZOWANYCH
W GRANICACH POŁUDNIOWOMAŁOPOLSKIEGO OBSZARU CHRONIONEGO KRAJOBRAZU

WYŁOŻENIE DO WGLĄDU PUBLICZNEGO

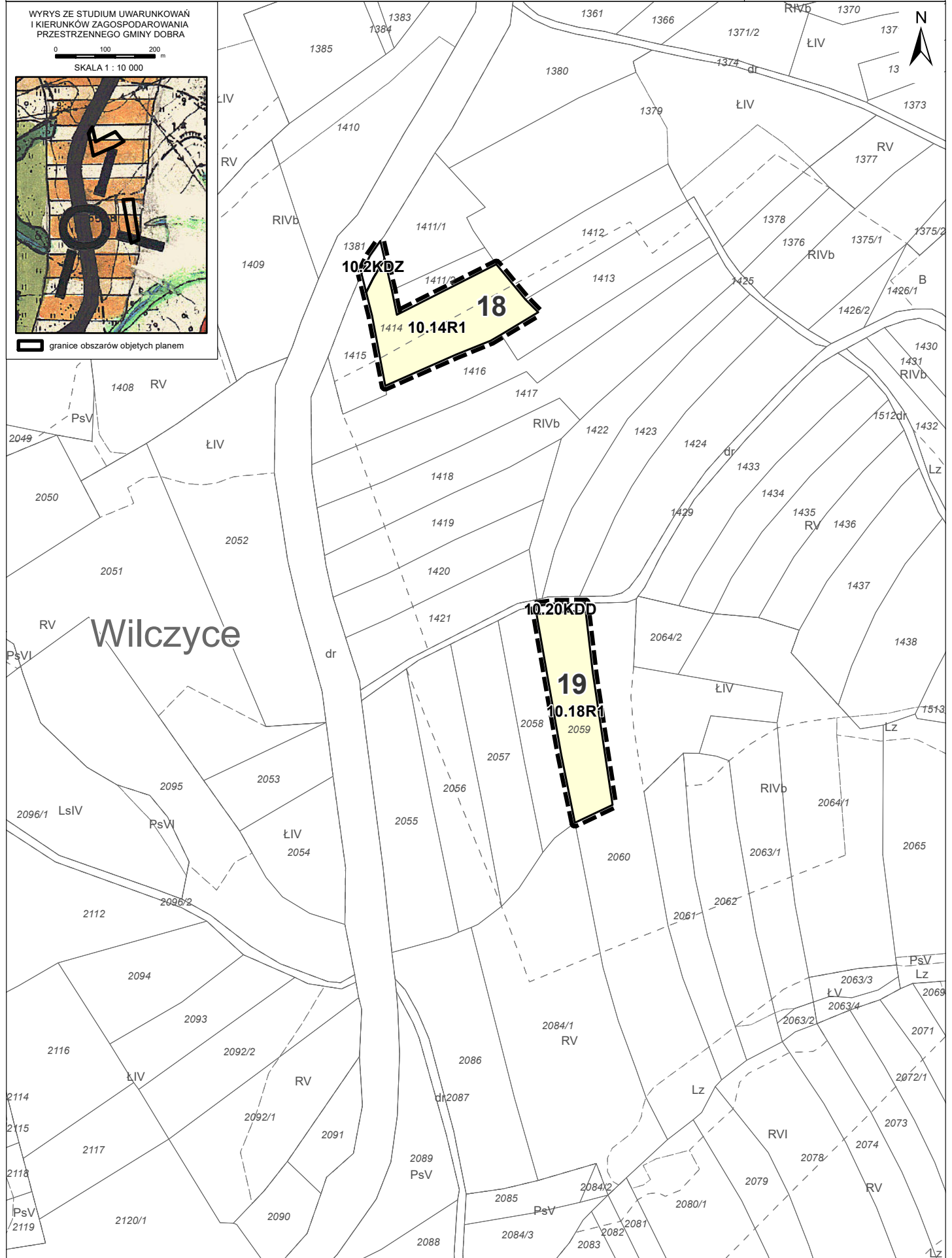


ARKUSZ 18

WYRYS ZE STUDIUM UWARUNKOWAŃ
I KIERUNKÓW ZAGOSPODAROWANIA
PRZESTRZENNEGO GMINY DOBRA



granicze obszarów objętych planem



ZMIANA MIEJSCOWEGO PLANU ZAGOSPODAROWANIA PRZESTRZENNEGO GMINY DOBRA
 W ZAKRESIE 70 OBSZARÓW POŁOŻONYCH W MIEJSCOWOŚCIACH: CHYSZÓWKI, DOBRA, GRUSZOWIEC,
 JURKÓW, PORABKA, PÓLRZECZKI, SKRZYDLNA, WILCZYCE, WOLA SKRZYDLAŃSKA ZLOKALIZOWANYCH
 W GRANICACH POŁUDNIOWOMAŁOPOLSKIEGO OBSZARU CHRONIONEGO KRAJOBRAZU

Załącznik nr 1 do Uchwały nr Rady Gminy Dobra z dnia

WYŁOŻENIE DO WGLĄDU PUBLICZNEGO


0 20 40 m

SKALA 1:2 000

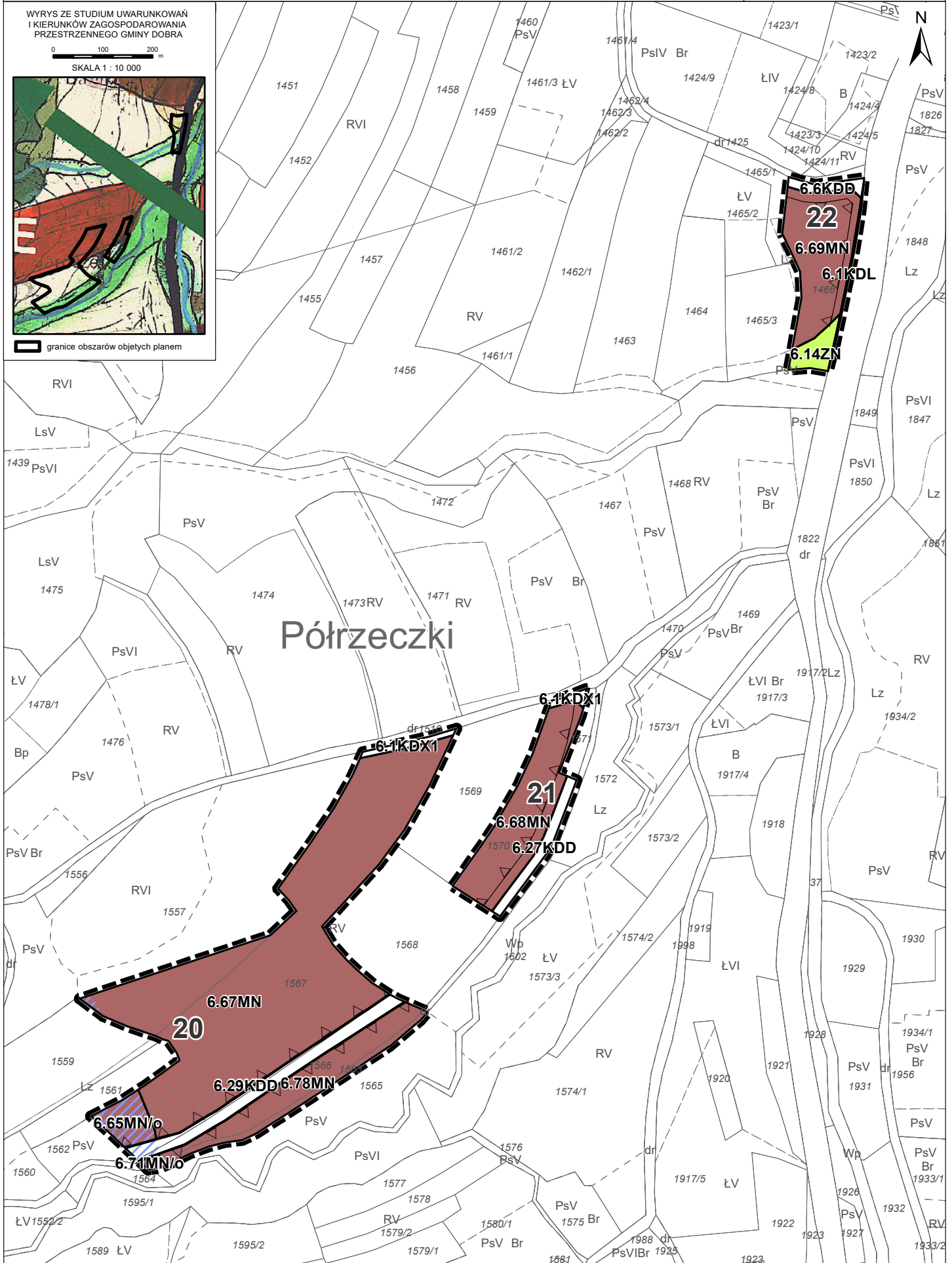
ARKUSZ 19

WYRYS ZE STUDIUM UWARUNKOWAŃ
 I KIERUNKÓW ZAGOSPODAROWANIA
 PRZESTRZENNEGO GMINY DOBRA

0 100 200 m
 SKALA 1 : 10 000

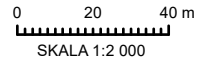


granicze obszarów objętych planem



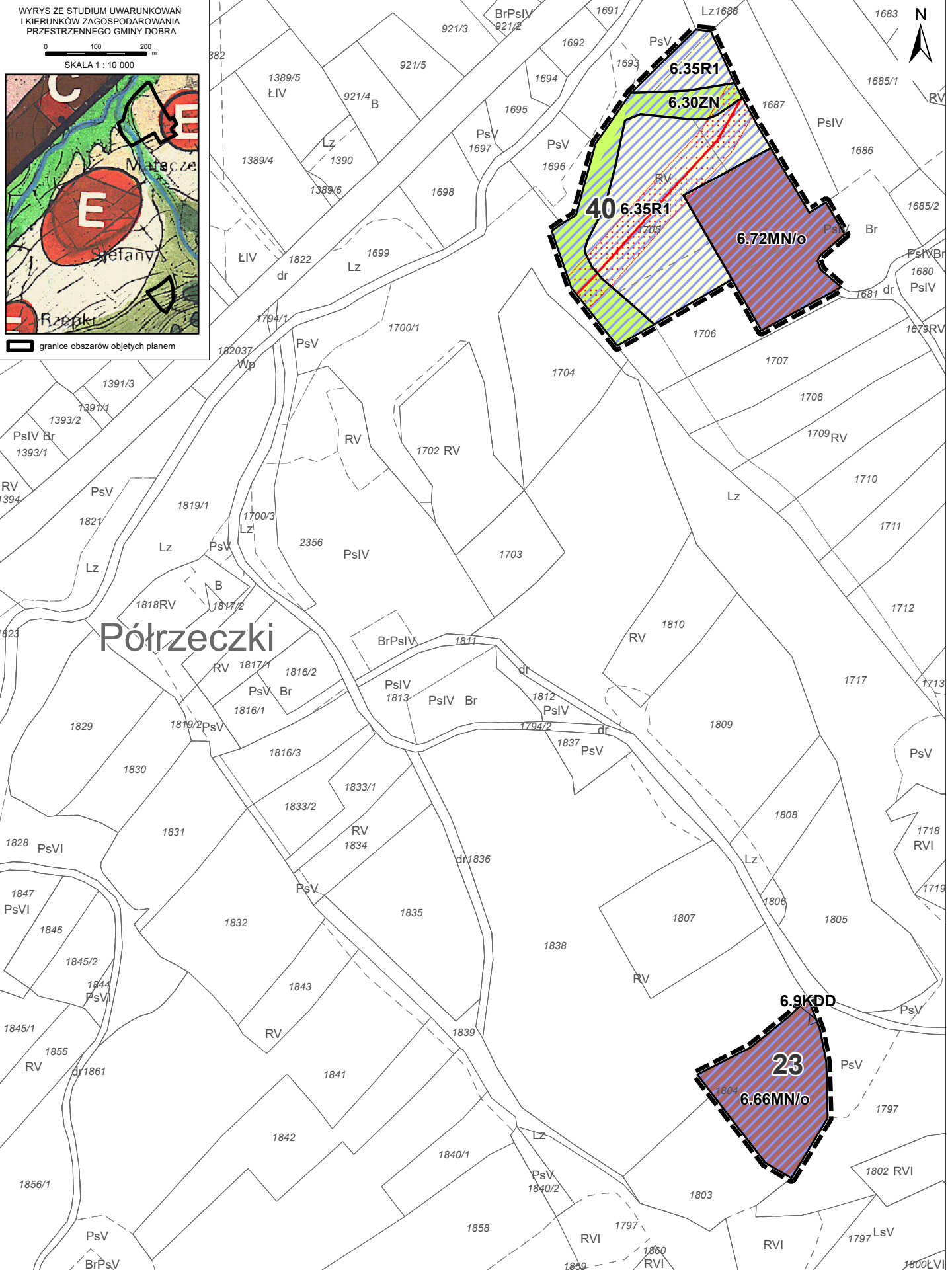
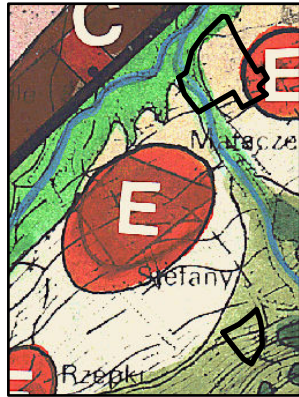

ZMIANA MIEJSCOWEGO PLANU ZAGOSPODAROWANIA PRZESTRZENNEGO GMINY DOBRA
 W ZAKRESIE 70 OBSZARÓW POŁOŻONYCH W MIEJSCOWOŚCIACH: CHYSZÓWKI, DOBRA, GRUSZOWIEC,
 JURKÓW, PORĄBKA, PÓLRZECZKI, SKRZYDLNA, WILCZYCE, WOLA SKRZYDLAŃSKA ZLOKALIZOWANYCH
 W GRANICACH POŁUDNIOWOMAŁOPOLSKIEGO OBSZARU CHRONIONEGO KRAJOBRAZU

WYŁOŻENIE DO WGLĄDU PUBLICZNEGO



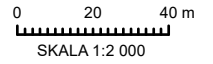
ARKUSZ 20

WYRYS ZE STUDIUM UWARUNKOWAŃ
 I KIERUNKÓW ZAGOSPODAROWANIA
 PRZESTRZENNEGO GMINY DOBRA



ZMIANA MIEJSCOWEGO PLANU ZAGOSPODAROWANIA PRZESTRZENNEGO GMINY DOBRA
 W ZAKRESIE 70 OBSZARÓW POŁOŻONYCH W MIEJSCOWOŚCIACH: CHYSZÓWKI, DOBRA, GRUSZOWIEC,
 JURKÓW, PORABKA, PÓLRZECZKI, SKRZYDLNA, WILCZYCE, WOLA SKRZYDLAŃSKA ZLOKALIZOWANYCH
 W GRANICACH POŁUDNIOWOMAŁOPOLSKIEGO OBSZARU CHRONIONEGO KRAJOBRAZU

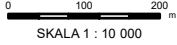
WYŁOŻENIE DO WGLĄDU PUBLICZNEGO



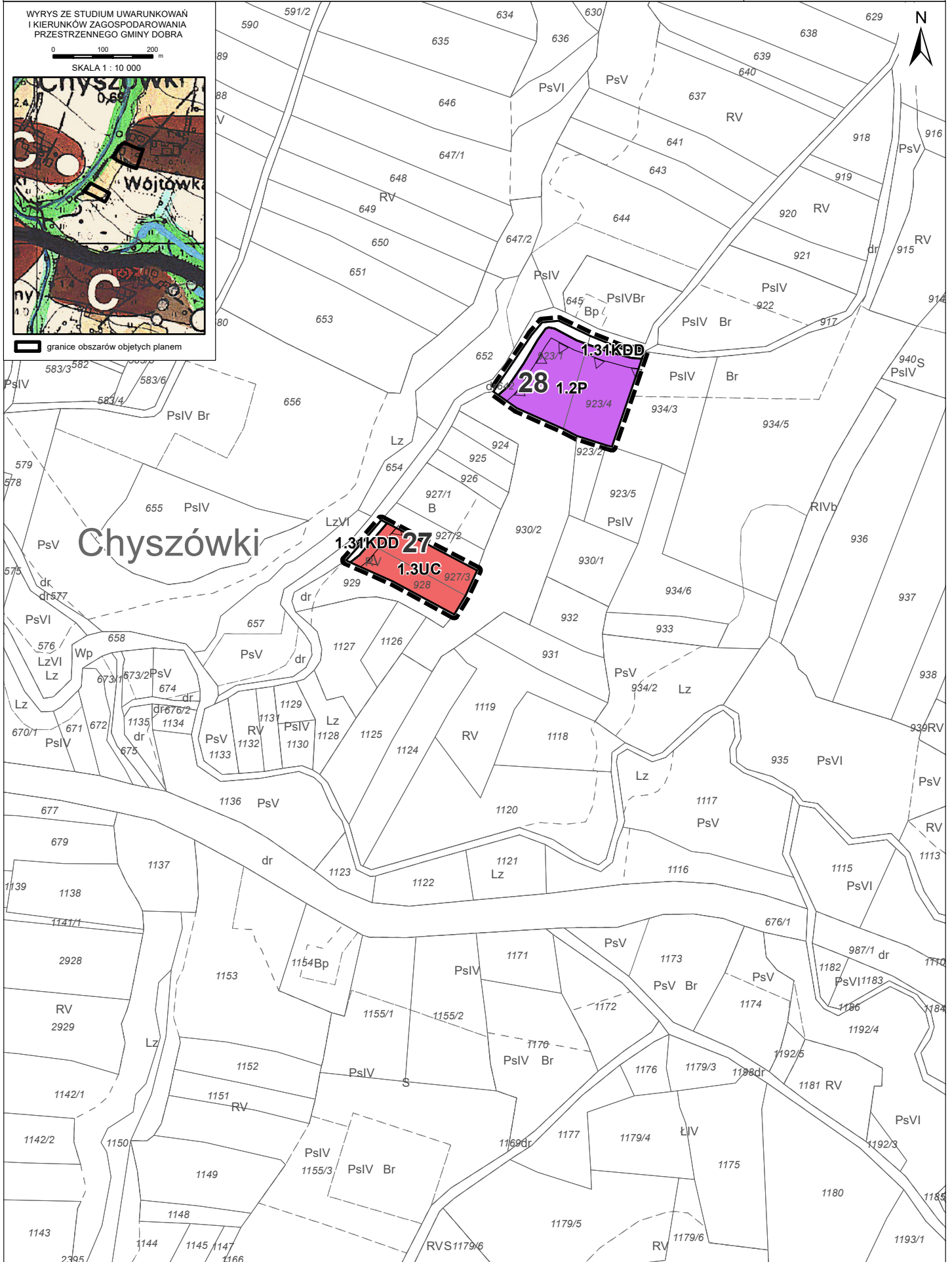
ARKUSZ 24

Załącznik nr 1 do Uchwały nr Rady Gminy Dobra z dnia

WYRYS ZE STUDIUM UWARUNKOWAŃ
 I KIERUNKÓW ZAGOSPODAROWANIA
 PRZESTRZENNEGO GMINY DOBRA

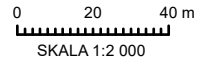


granicze obszarów objętych planem



ZMIANA MIEJSCOWEGO PLANU ZAGOSPODAROWANIA PRZESTRZENNEGO GMINY DOBRA
 W ZAKRESIE 70 OBSZARÓW POŁOŻONYCH W MIEJSCOWOŚCIACH: CHYSZÓWKI, DOBRA, GRUSZOWIEC,
 JURKÓW, PORĄBKA, PÓLRZECZKI, SKRZYDLNA, WILCZYCE, WOLA SKRZYDLAŃSKA ZLOKALIZOWANYCH
 W GRANICACH POŁUDNIOWOMAŁOPOLSKIEGO OBSZARU CHRONIONEGO KRAJOBRAZU

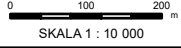
WYŁOŻENIE DO WGLĄDU PUBLICZNEGO



ARKUSZ 25

Załącznik nr 1 do Uchwały nr Rady Gminy Dobra z dnia

WYRYS ZE STUDIUM UWARUNKOWAŃ
 I KIERUNKÓW ZAGOSPODAROWANIA
 PRZESTRZENNEGO GMINY DOBRA

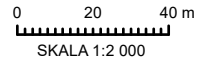


granicze obszarów objętych planem





ZMIANA MIEJSCOWEGO PLANU ZAGOSPODAROWANIA PRZESTRZENNEGO GMINY DOBRA
 W ZAKRESIE 70 OBSZARÓW POŁOŻONYCH W MIEJSCOWOŚCIACH: CHYSZÓWKI, DOBRA, GRUSZOWIEC,
 JURKÓW, PORĄBKA, PÓLRZECZKI, SKRZYDLNA, WILCZYCE, WOLA SKRZYDLAŃSKA ZLOKALIZOWANYCH
 W GRANICACH POŁUDNIOWOMAŁOPOLSKIEGO OBSZARU CHRONIONEGO KRAJOBRAZU

WYŁOŻENIE DO WGLĄDU PUBLICZNEGO



ARKUSZ 26

WYRYS ZE STUDIUM UWARUNKOWAŃ
 I KIERUNKÓW ZAGOSPODAROWANIA
 PRZESTRZENNEGO GMINY DOBRA

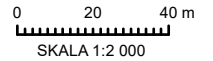


granicze obszarów objętych planem



ZMIANA MIEJSCOWEGO PLANU ZAGOSPODAROWANIA PRZESTRZENNEGO GMINY DOBRA
 W ZAKRESIE 70 OBSZARÓW POŁOŻONYCH W MIEJSCOWOŚCIACH: CHYSZÓWKI, DOBRA, GRUSZOWIEC,
 JURKÓW, PORABKA, PÓLRZECZKI, SKRZYDLNA, WILCZYCE, WOLA SKRZYDLAŃSKA ZLOKALIZOWANYCH
 W GRANICACH POŁUDNIOWOMALOPOLSKIEGO OBSZARU CHRONIONEGO KRAJOBRAZU


WYŁOŻENIE DO WGLĄDU PUBLICZNEGO



ARKUSZ 28

Załącznik nr 1 do Uchwały nr Rady Gminy Dobra z dnia

WYRYS ZE STUDIUM UWARUNKOWAŃ
 I KIERUNKÓW ZAGOSPODAROWANIA
 PRZESTRZENNEGO GMINY DOBRA

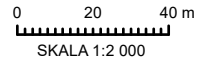


granicze obszarów objętych planem



ZMIANA MIEJSCOWEGO PLANU ZAGOSPODAROWANIA PRZESTRZENNEGO GMINY DOBRA
 W ZAKRESIE 70 OBSZARÓW POŁOŻONYCH W MIEJSCOWOŚCIACH: CHYSZÓWKI, DOBRA, GRUSZOWIEC,
 JURKÓW, PORĄBKA, PÓLRZECZKI, SKRZYDLNA, WILCZYCE, WOLA SKRZYDLAŃSKA ZLOKALIZOWANYCH
 W GRANICACH POŁUDNIOWOMAŁOPOLSKIEGO OBSZARU CHRONIONEGO KRAJOBRAZU

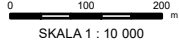
WYŁOŻENIE DO WGLĄDU PUBLICZNEGO



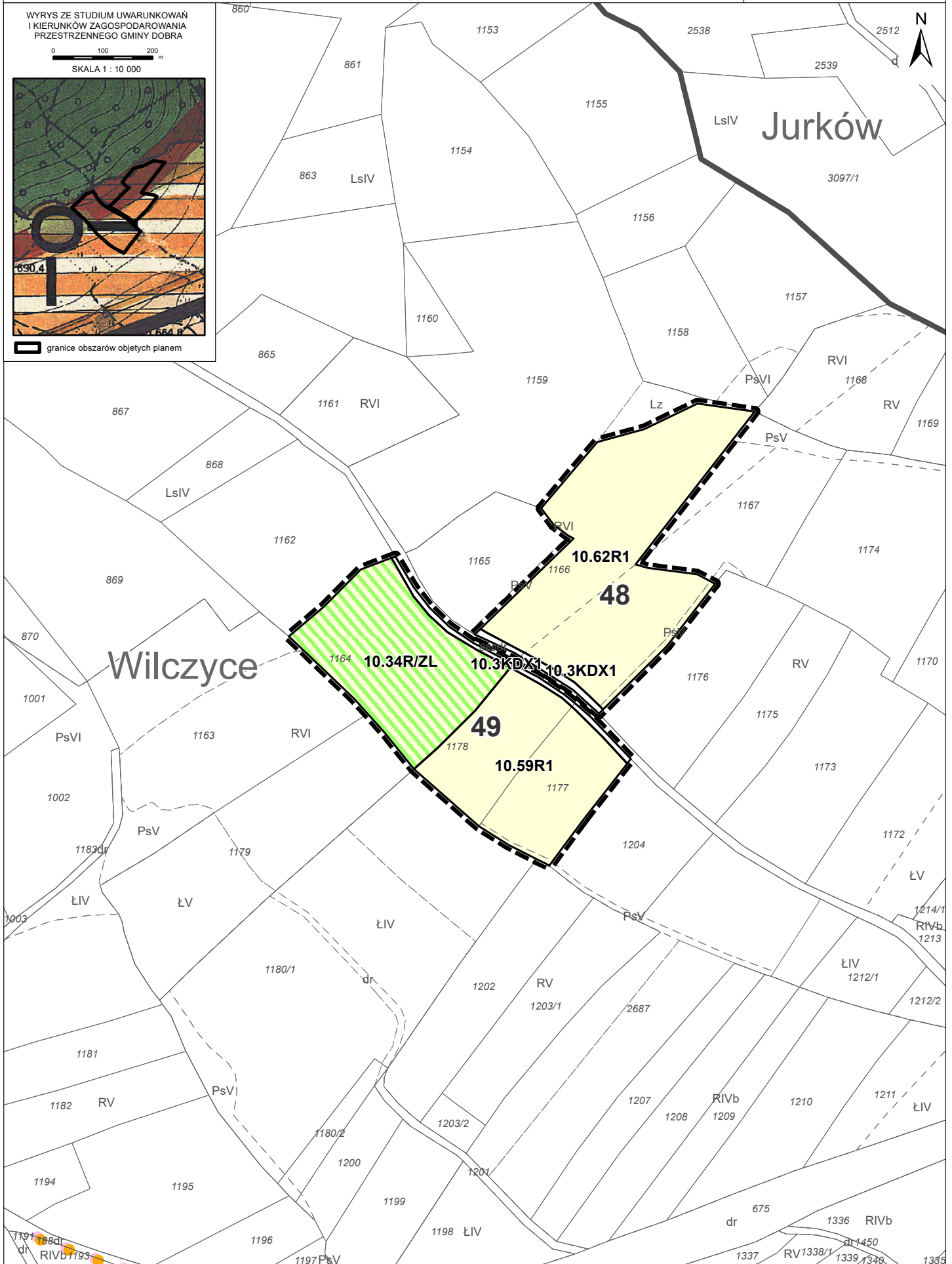
ARKUSZ 29

Załącznik nr 1 do Uchwały nr Rady Gminy Dobra z dnia

WYRYS ZE STUDIUM UWARUNKOWAŃ
 I KIERUNKÓW ZAGOSPODAROWANIA
 PRZESTRZENNEGO GMINY DOBRA

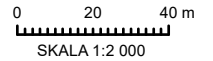


granicze obszarów objętych planem



ZMIANA MIEJSCOWEGO PLANU ZAGOSPODAROWANIA PRZESTRZENNEGO GMINY DOBRA
W ZAKRESIE 70 OBSZARÓW POŁOŻONYCH W MIEJSCOWOŚCIACH: CHYSZÓWKI, DOBRA, GRUSZOWIEC,
JURKÓW, PORABKA, PÓLRZECZKI, SKRZYDLNA, WILCZYCE, WOLA SKRZYDLAŃSKA ZLOKALIZOWANYCH
W GRANICACH POŁUDNIOWOMOPOLSKIEGO OBSZARU CHRONIONEGO KRAJOBRAZU

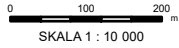
WYŁOŻENIE DO WGLĄDU PUBLICZNEGO



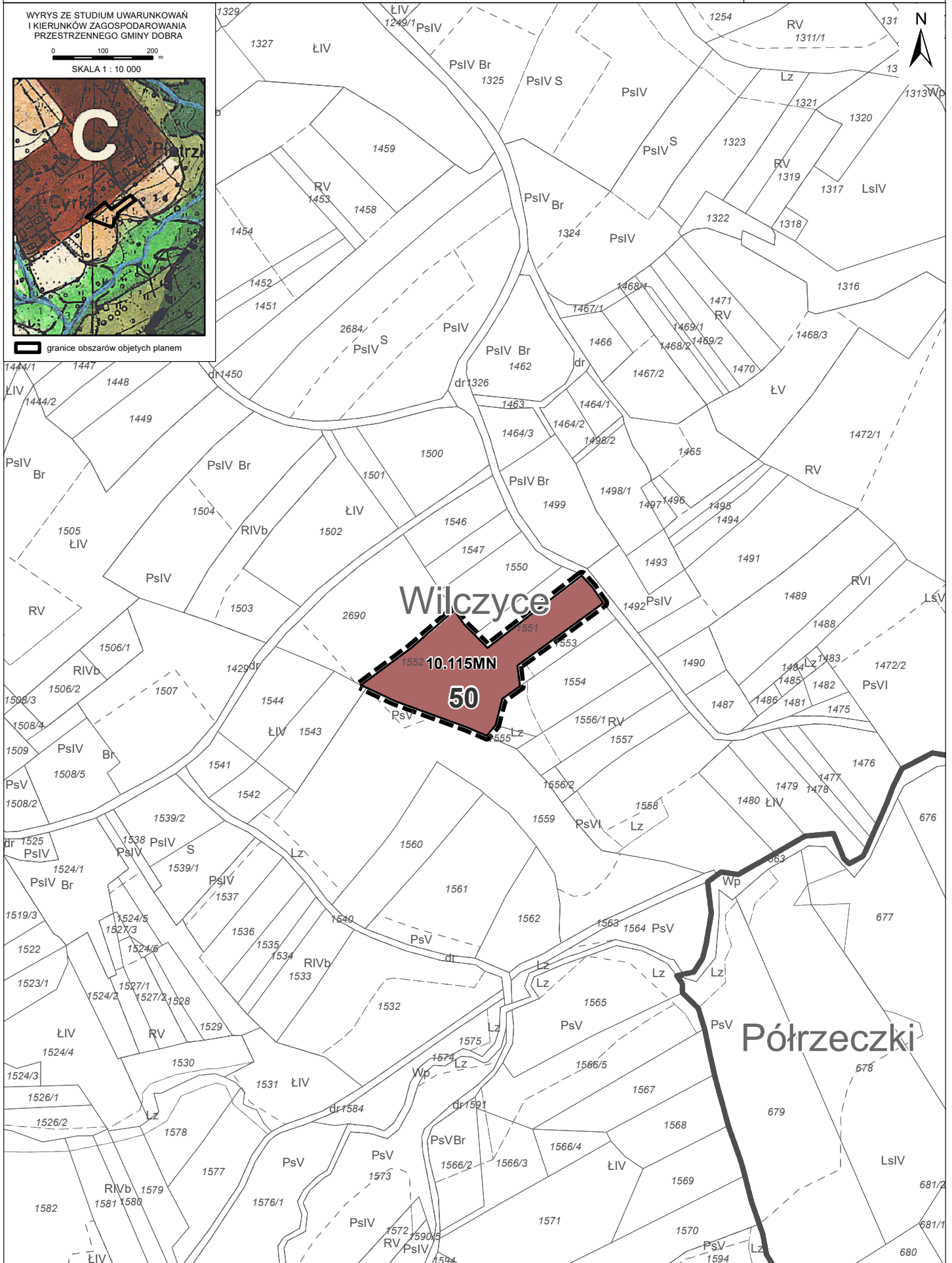
ARKUSZ 30

Załącznik nr 1 do Uchwały nr Rady Gminy Dobra z dnia

WYRYS ZE STUDIUM UWARUNKOWAŃ
I KIERUNKÓW ZAGOSPODAROWANIA
PRZESTRZENNEGO GMINY DOBRA



granicze obszarów objętych planem



ZMIANA MIEJSCOWEGO PLANU ZAGOSPODAROWANIA PRZESTRZENNEGO GMINY DOBRA
 W ZAKRESIE 70 OBSZARÓW POŁOŻONYCH W MIEJSCOWOŚCIACH: CHYSZÓWKI, DOBRA, GRUSZOWIEC,
 JURKÓW, PORABKA, PÓLRZECZKI, SKRZYDLNA, WILCZYCE, WOLA SKRZYDLAŃSKA ZLOKALIZOWANYCH
 W GRANICACH POŁUDNIOWOMAŁOPOLSKIEGO OBSZARU CHRONIONEGO KRAJOBRAZU

Załącznik nr 1 do Uchwały nr Rady Gminy Dobra z dnia

WYŁOŻENIE DO WGLĄDU PUBLICZNEGO

0 20 40 m

SKALA 1:2 000

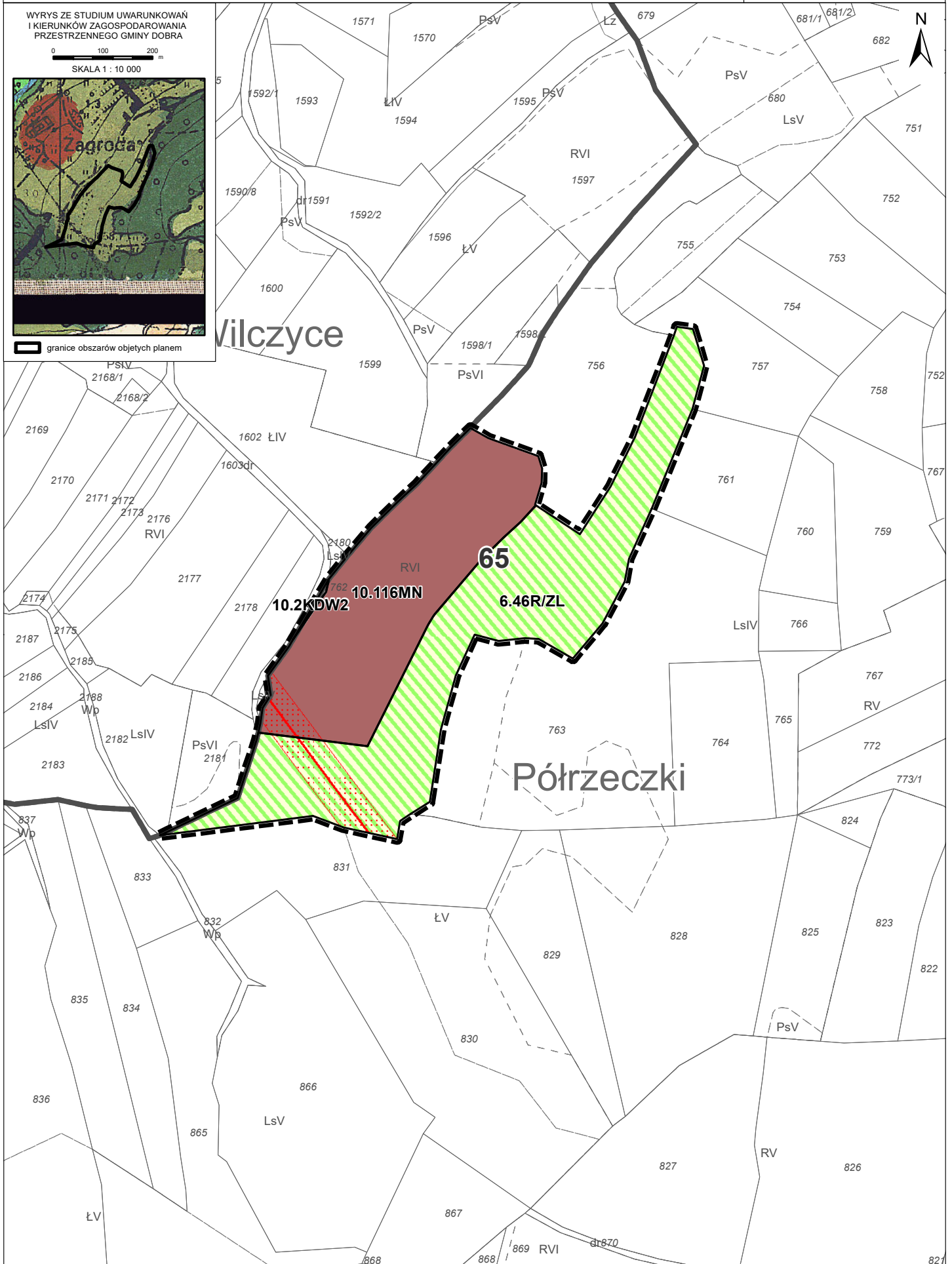
ARKUSZ 31

WYRYS ZE STUDIUM UWARUNKOWAŃ
 I KIERUNKÓW ZAGOSPODAROWANIA
 PRZESTRZENNEGO GMINY DOBRA

0 100 200 m
 SKALA 1 : 10 000



granicze obszarów objętych planem



ZMIANA MIEJSCOWEGO PLANU ZAGOSPODAROWANIA PRZESTRZENNEGO GMINY DOBRA
 W ZAKRESIE 70 OBSZARÓW POŁOŻONYCH W MIEJSCOWOŚCIACH: CHYSZÓWKI, DOBRA, GRUSZOWIEC,
 JURKÓW, PORABKA, PÓLRZECZKI, SKRZYDLNA, WILCZYCE, WOLA SKRZYDLAŃSKA ZLOKALIZOWANYCH
 W GRANICACH POŁUDNIOWOMAŁOPOLSKIEGO OBSZARU CHRONIONEGO KRAJOBRAZU

Załącznik nr 1 do Uchwały nr Rady Gminy Dobra z dnia

WYŁOŻENIE DO WGLĄDU PUBLICZNEGO


0 20 40 m

SKALA 1:2 000

ARKUSZ 32

WYRYS ZE STUDIUM UWARUNKOWAŃ
 I KIERUNKÓW ZAGOSPODAROWANIA
 PRZESTRZENNEGO GMINY DOBRA

0 100 200 m
 SKALA 1 : 10 000

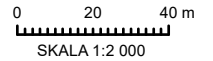


granicze obszarów objętych planem



ZMIANA MIEJSCOWEGO PLANU ZAGOSPODAROWANIA PRZESTRZENNEGO GMINY DOBRA
 W ZAKRESIE 70 OBSZARÓW POŁOŻONYCH W MIEJSCOWOŚCIACH: CHYSZÓWKI, DOBRA, GRUSZOWIEC,
 JURKÓW, PORABKA, PÓLRZECZKI, SKRZYDLNA, WILCZYCE, WOLA SKRZYDLAŃSKA ZLOKALIZOWANYCH
 W GRANICACH POŁUDNIOWOMAOŁOPOLSKIEGO OBSZARU CHRONIONEGO KRAJOBRAZU

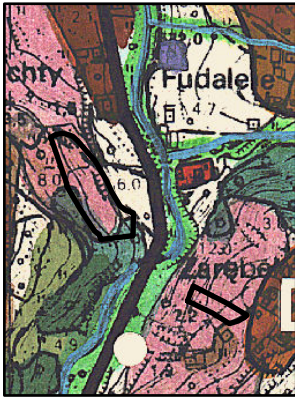

WYŁOŻENIE DO WGLĄDU PUBLICZNEGO



ARKUSZ 33

Załącznik nr 1 do Uchwały nr Rady Gminy Dobra z dnia

WYRYS ZE STUDIUM UWARUNKOWAŃ
 I KIERUNKÓW ZAGOSPODAROWANIA
 PRZESTRZENNEGO GMINY DOBRA

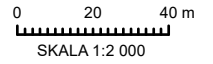


granicze obszarów objętych planem



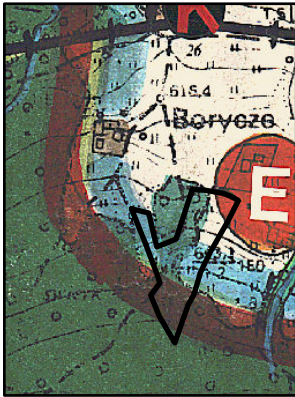
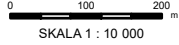
ZMIANA MIEJSCOWEGO PLANU ZAGOSPODAROWANIA PRZESTRZENNEGO GMINY DOBRA
 W ZAKRESIE 70 OBSZARÓW POŁOŻONYCH W MIEJSCOWOŚCIACH: CHYSZÓWKI, DOBRA, GRUSZOWIEC,
 JURKÓW, PORĄBKA, PÓLRZECZKI, SKRZYDLNA, WILCZYCE, WOLA SKRZYDLAŃSKA ZLOKALIZOWANYCH
 W GRANICACH POŁUDNIOWOMAŁOPOLSKIEGO OBSZARU CHRONIONEGO KRAJOBRAZU

WYŁOŻENIE DO WGLĄDU PUBLICZNEGO

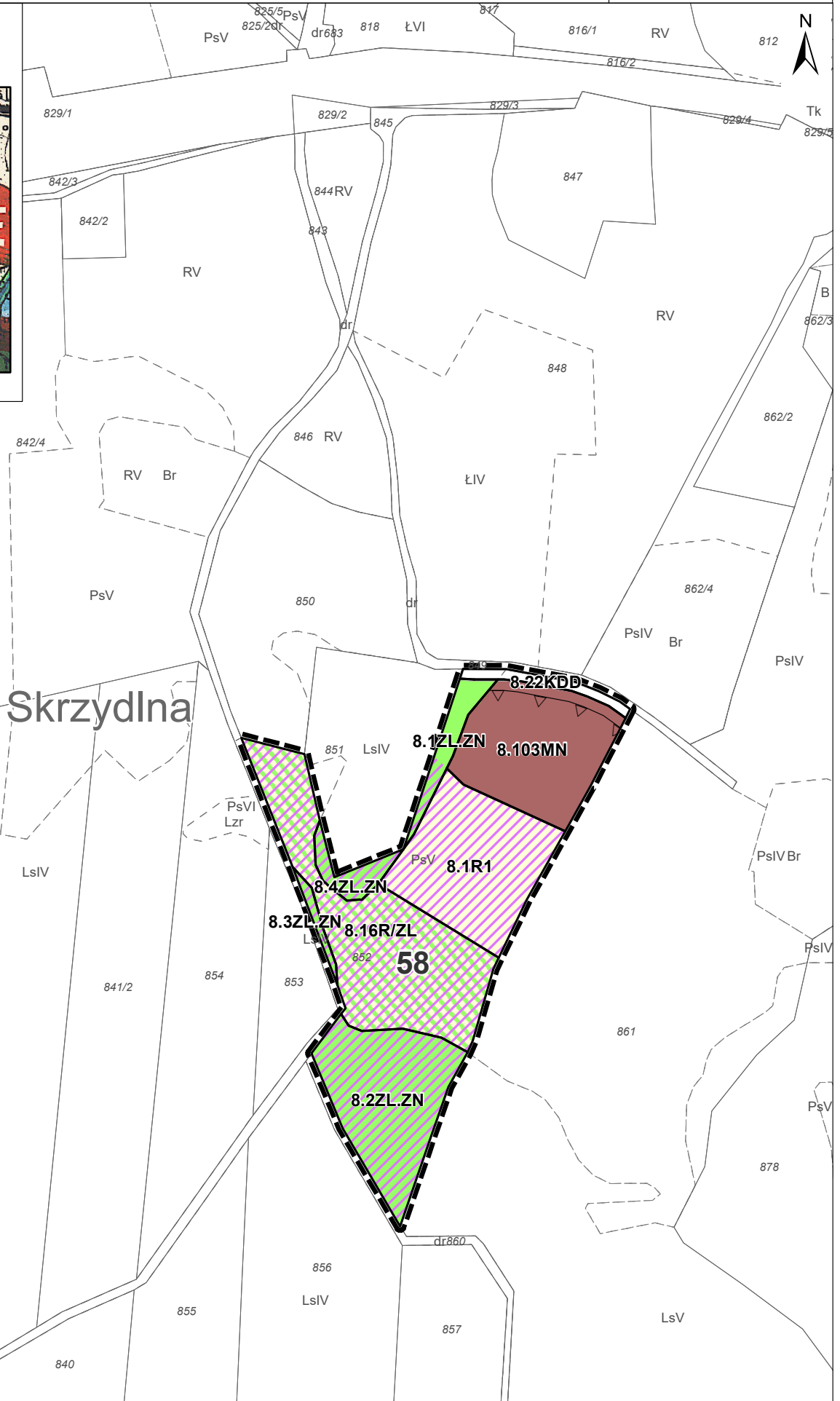


ARKUSZ 36

WYRYS ZE STUDIUM UWARUNKOWAŃ
 I KIERUNKÓW ZAGOSPODAROWANIA
 PRZESTRZENNEGO GMINY DOBRA



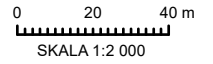
granicie obszarów objętych planem



ZMIANA MIEJSCOWEGO PLANU ZAGOSPODAROWANIA PRZESTRZENNEGO GMINY DOBRA
 W ZAKRESIE 70 OBSZARÓW POŁOŻONYCH W MIEJSCOWOŚCIACH: CHYSZÓWKI, DOBRA, GRUSZOWIEC,
 JURKÓW, PORĄBKA, PÓLRZECZKI, SKRZYDLNA, WILCZYCE, WOLA SKRZYDLAŃSKA ZLOKALIZOWANYCH
 W GRANICACH POŁUDNIOWOMAŁOPOLSKIEGO OBSZARU CHRONIONEGO KRAJOBRAZU

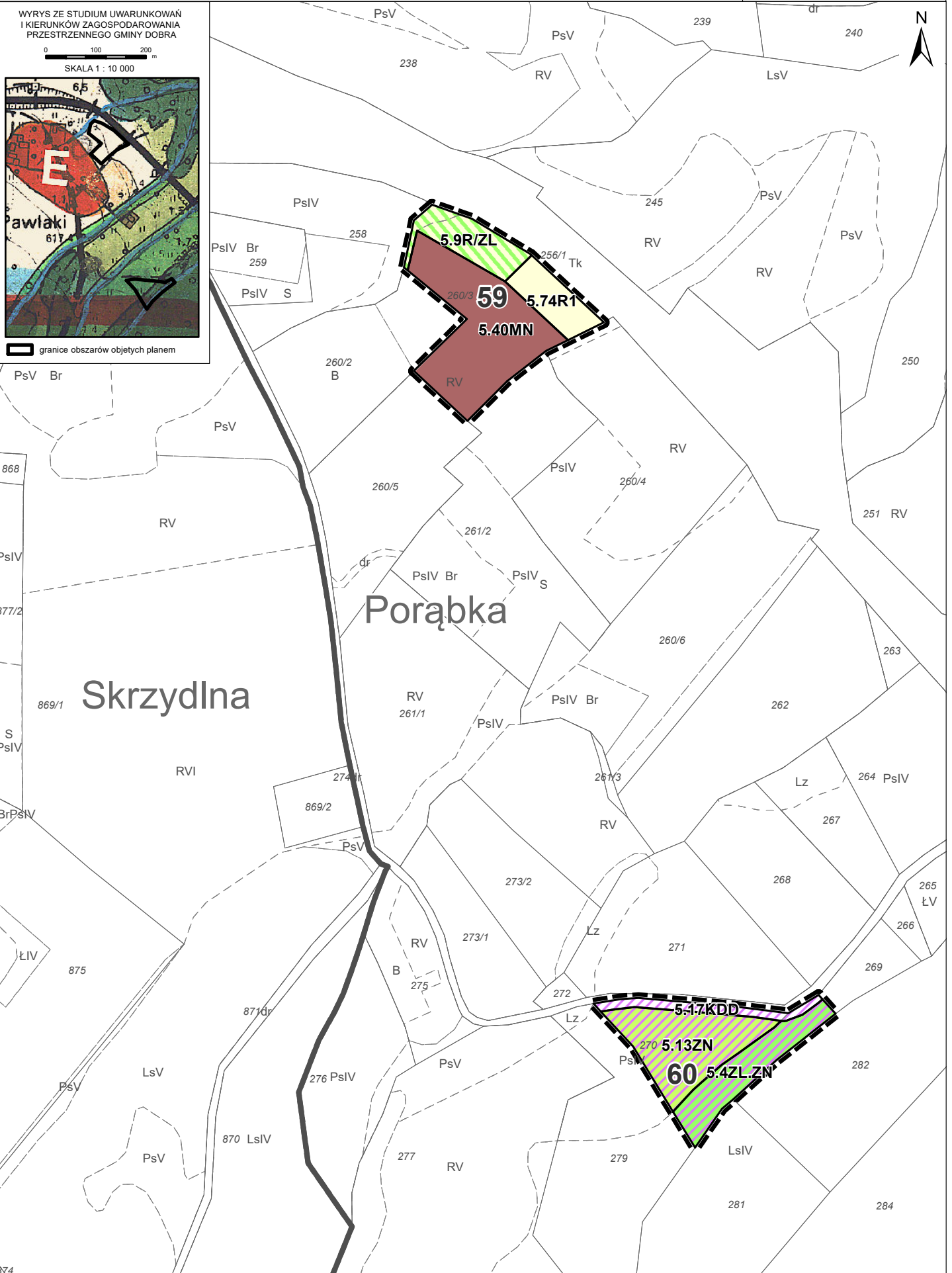
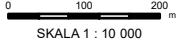
Załącznik nr 1 do Uchwały nr Rady Gminy Dobra z dnia

WYŁOŻENIE DO WGLĄDU PUBLICZNEGO



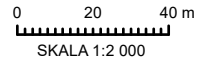
ARKUSZ 37

WYRYS ZE STUDIUM UWARUNKOWAŃ
 I KIERUNKÓW ZAGOSPODAROWANIA
 PRZESTRZENNEGO GMINY DOBRA



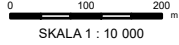
ZMIANA MIEJSCOWEGO PLANU ZAGOSPODAROWANIA PRZESTRZENNEGO GMINY DOBRA
W ZAKRESIE 70 OBSZARÓW POŁOŻONYCH W MIEJSCOWOŚCIACH: CHYSZÓWKI, DOBRA, GRUSZOWIEC,
JURKÓW, PORĄBKA, PÓLRZECZKI, SKRZYDLNA, WILCZYCE, WOLA SKRZYDLAŃSKA ZLOKALIZOWANYCH
W GRANICACH POŁUDNIOWOMAŁOPOLSKIEGO OBSZARU CHRONIONEGO KRAJOBRAZU

WYŁOŻENIE DO WGLĄDU PUBLICZNEGO

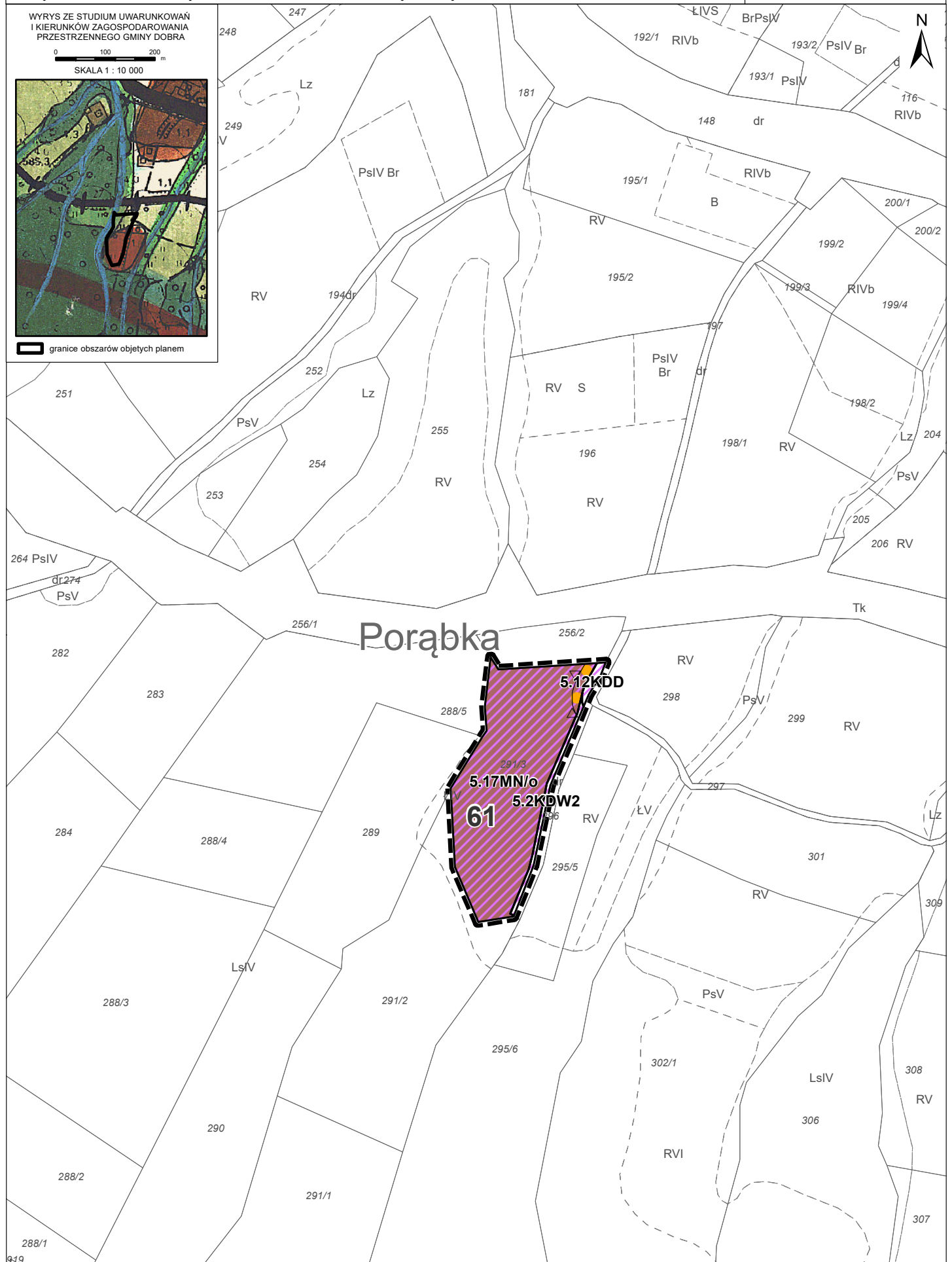


ARKUSZ 38

WYRYS ZE STUDIUM UWARUNKOWAŃ
I KIERUNKÓW ZAGOSPODAROWANIA
PRZESTRZENNEGO GMINY DOBRA

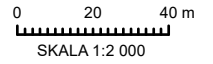


granice obszarów objętych planem



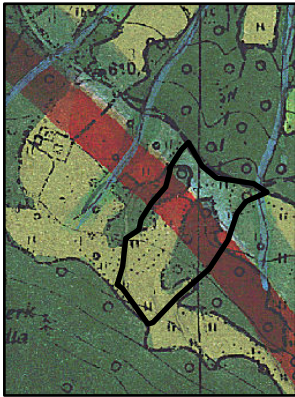
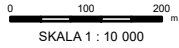
ZMIANA MIEJSCOWEGO PLANU ZAGOSPODAROWANIA PRZESTRZENNEGO GMINY DOBRA
 W ZAKRESIE 70 OBSZARÓW POŁOŻONYCH W MIEJSCOWOŚCIACH: CHYSZÓWKI, DOBRA, GRUSZOWIEC,
 JURKÓW, PORĄBKA, PÓLRZECZKI, SKRZYDLNA, WILCZYCE, WOLA SKRZYDLAŃSKA ZLOKALIZOWANYCH
 W GRANICACH POŁUDNIOWOMAŁOPOLSKIEGO OBSZARU CHRONIONEGO KRAJOBRAZU

WYŁOŻENIE DO WGLĄDU PUBLICZNEGO

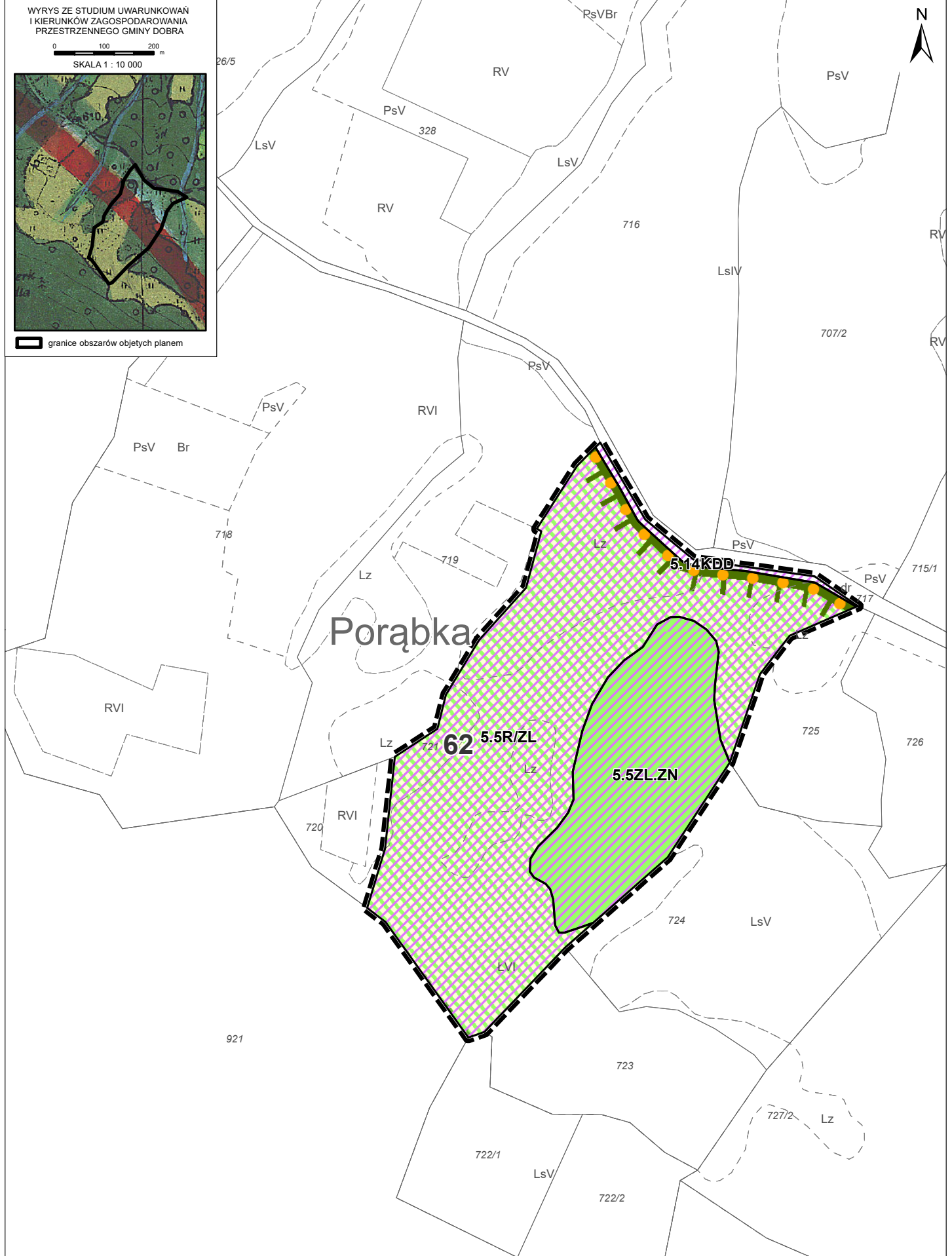


ARKUSZ 39

WYRYS ZE STUDIUM UWARUNKOWAŃ
 I KIERUNKÓW ZAGOSPODAROWANIA
 PRZESTRZENNEGO GMINY DOBRA

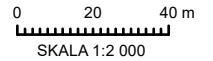


granice obszarów objętych planem



ZMIANA MIEJSCOWEGO PLANU ZAGOSPODAROWANIA PRZESTRZENNEGO GMINY DOBRA
W ZAKRESIE 70 OBSZARÓW POŁOŻONYCH W MIEJSCOWOŚCIACH: CHYSZÓWKI, DOBRA, GRUSZOWIEC,
JURKÓW, PORĄBKA, PÓLRZECZKI, SKRZYDLNA, WILCZYCE, WOLA SKRZYDLAŃSKA ZLOKALIZOWANYCH
W GRANICACH POŁUDNIOWOMAŁOPOLSKIEGO OBSZARU CHRONIONEGO KRAJOBRAZU


WYŁOŻENIE DO WGLĄDU PUBLICZNEGO



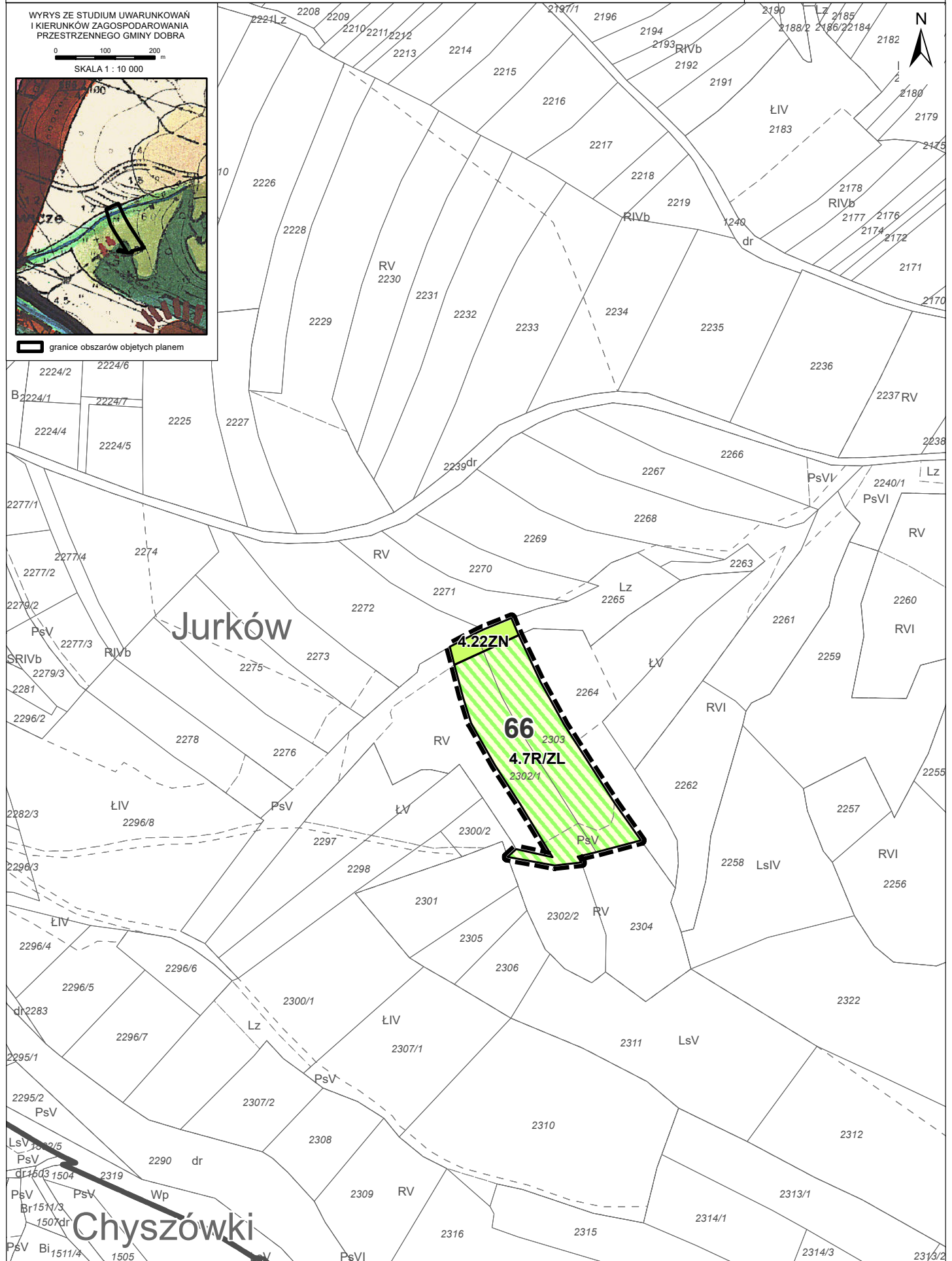
ARKUSZ 41

Załącznik nr 1 do Uchwały nr Rady Gminy Dobra z dnia

WYRYS ZE STUDIUM UWARUNKOWAŃ
I KIERUNKÓW ZAGOSPODAROWANIA
PRZESTRZENNEGO GMINY DOBRA

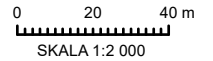


granicie obszarów objętych planem



ZMIANA MIEJSCOWEGO PLANU ZAGOSPODAROWANIA PRZESTRZENNEGO GMINY DOBRA
 W ZAKRESIE 70 OBSZARÓW POŁOŻONYCH W MIEJSCOWOŚCIACH: CHYSZÓWKI, DOBRA, GRUSZOWIEC,
 JURKÓW, PORĄBKA, PÓLRZECZKI, SKRZYDLNA, WILCZYCE, WOLA SKRZYDLAŃSKA ZLOKALIZOWANYCH
 W GRANICACH POŁUDNIOWOMAŁOPOLSKIEGO OBSZARU CHRONIONEGO KRAJOBRAZU

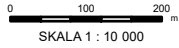
WYŁOŻENIE DO WGLĄDU PUBLICZNEGO



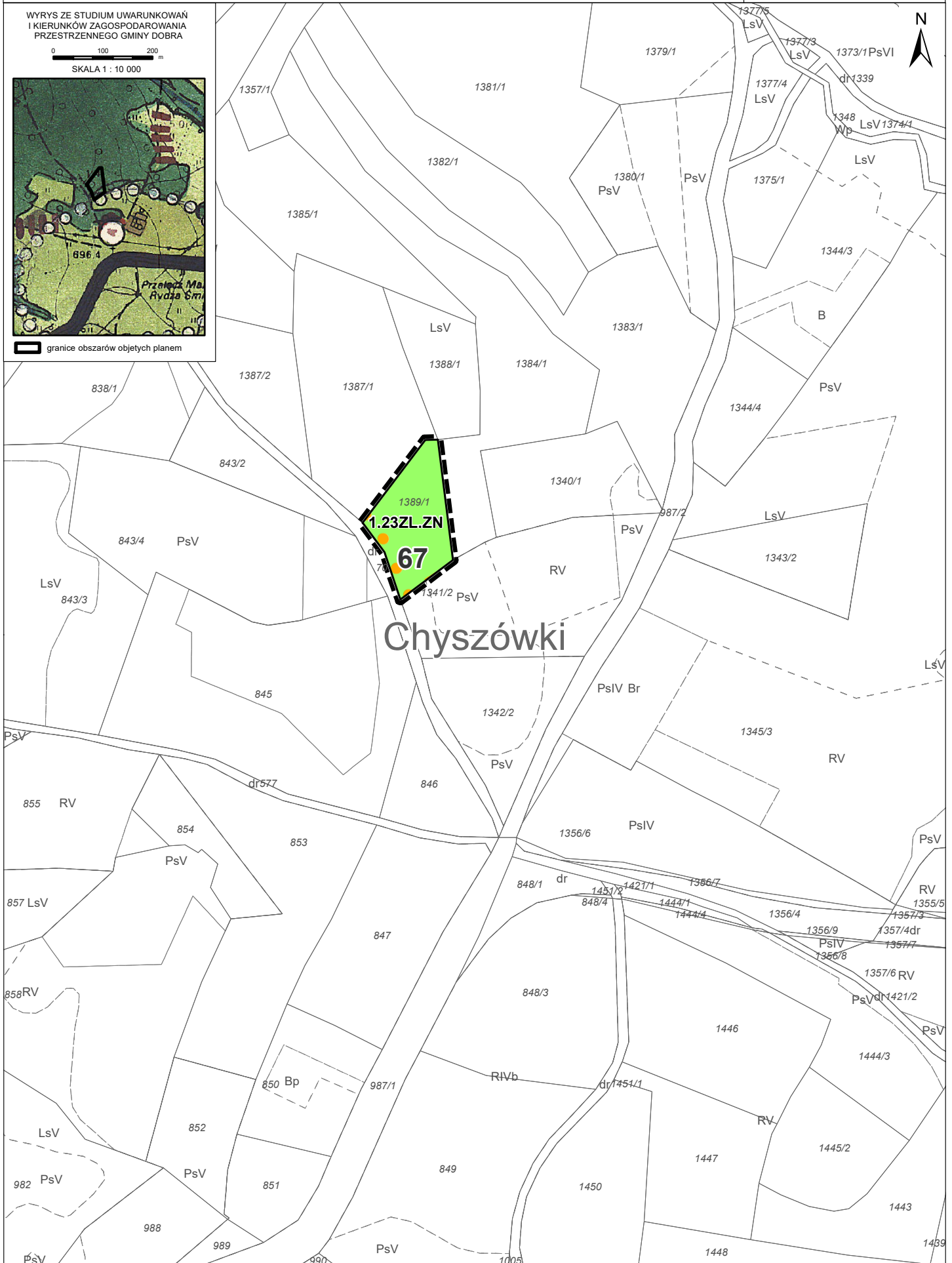
ARKUSZ 42

Załącznik nr 1 do Uchwały nr Rady Gminy Dobra z dnia

WYRYS ZE STUDIUM UWARUNKOWAŃ
 I KIERUNKÓW ZAGOSPODAROWANIA
 PRZESTRZENNEGO GMINY DOBRA

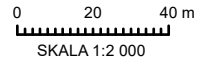


granicie obszarów objętych planem



ZMIANA MIEJSCOWEGO PLANU ZAGOSPODAROWANIA PRZESTRZENNEGO GMINY DOBRA
W ZAKRESIE 70 OBSZARÓW POŁOŻONYCH W MIEJSCOWOŚCIACH: CHYSZÓWKI, DOBRA, GRUSZOWIEC,
JURKÓW, PORĄBKA, PÓLRZECZKI, SKRZYDLNA, WILCZYCE, WOLA SKRZYDLAŃSKA ZLOKALIZOWANYCH
W GRANICACH POŁUDNIOWOMAŁOPOLSKIEGO OBSZARU CHRONIONEGO KRAJOBRAZU

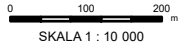
WYŁOŻENIE DO WGLĄDU PUBLICZNEGO



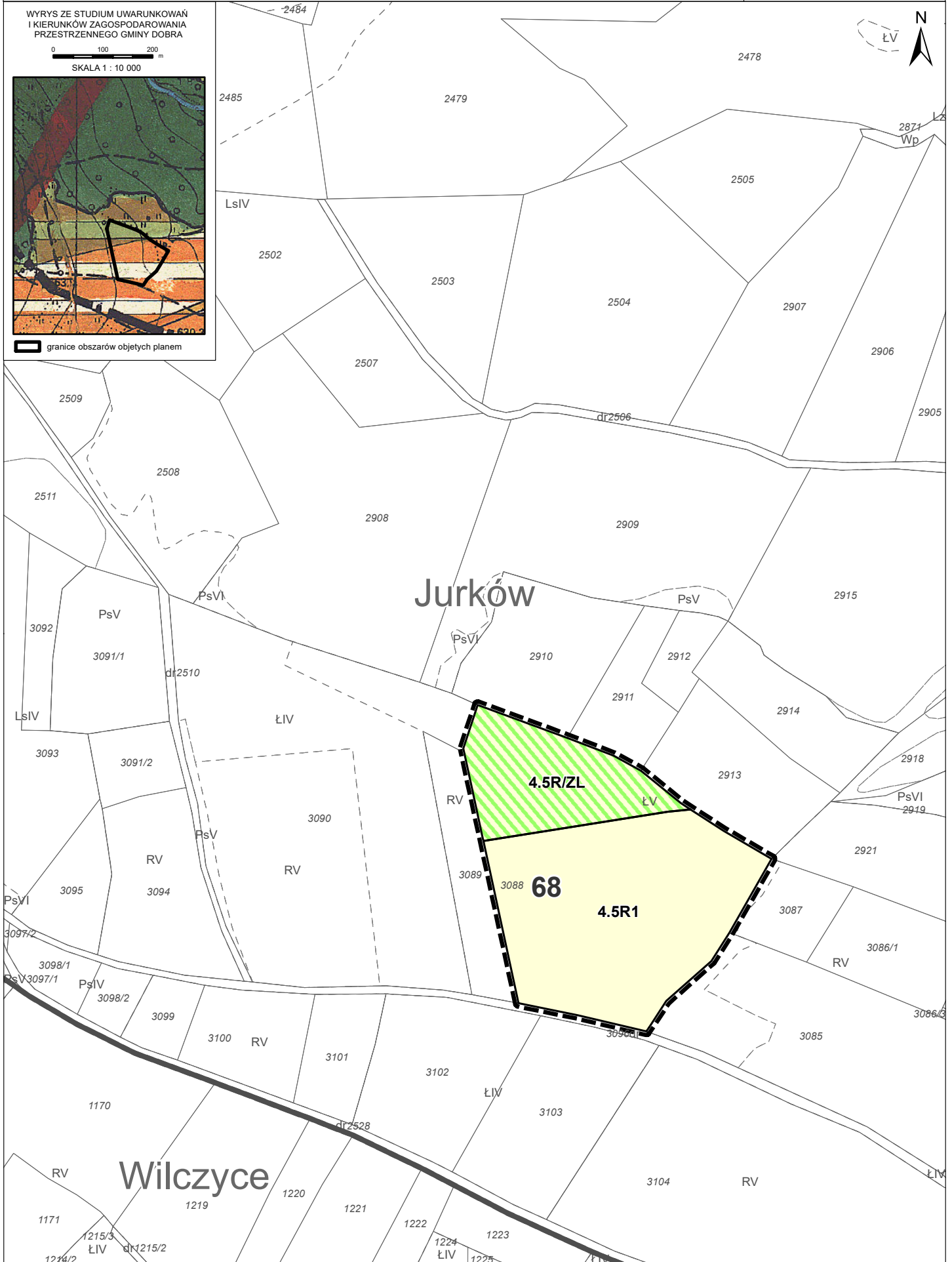
ARKUSZ 43

Załącznik nr 1 do Uchwały nr Rady Gminy Dobra z dnia

WYRYS ZE STUDIUM UWARUNKOWAŃ
I KIERUNKÓW ZAGOSPODAROWANIA
PRZESTRZENNEGO GMINY DOBRA






granicze obszarów objętych planem



USTALENIA MIEJSCOWEGO PLANU ZAGOSPODAROWANIA PRZESTRZENNEGO

USTALENIA OBOWIĄZUJĄCE PLANU:














Ustalenia ogólne:

-  - granice obszarów objętych zmianą planu
-  - linie rozgraniczające tereny o różnym przeznaczeniu oraz różnych zasadach zagospodarowania
-  - nieprzekraczalne linie zabudowy od dróg publicznych

Oznaczenia i symbole identyfikacyjne terenów wydzielonych liniami rozgraniczającymi:

-  - tereny zabudowy mieszkaniowej jednorodzinnej
-  - tereny zabudowy mieszkaniowej jednorodzinnej położone w granicach osuwisk lub terenów zagrożonych ruchami masowymi
-  - tereny zabudowy mieszkaniowo-usługowej
-  - tereny usług komercyjnych i rozwoju działalności gospodarczej
-  - tereny obiektów produkcyjnych
-  - tereny rolne bez prawa zabudowy
-  - tereny rolne zmeliorowane bez prawa zabudowy
-  - tereny rolne zmeliorowane bez prawa zabudowy
-  - tereny wód powierzchniowych śródlądowych
-  - tereny lasów w obszarach objętych formami ochrony przyrody zgodnie z przepisami o ochronie przyrody
-  - tereny lasów z ujęciem wody w obszarach objętych formami ochrony przyrody zgodnie z przepisami o ochronie przyrody
-  - tereny zieleni o funkcjach ekologicznych i ochronnych w obszarach objętych formami ochrony przyrody zgodnie z przepisami o ochronie przyrody
-  - tereny zieleni o funkcjach ekologicznych i ochronnych w obszarach objętych formami ochrony przyrody zgodnie z przepisami o ochronie przyrody, położone w obszarach szczególnego zagrożenia powodzią
-  - tereny dróg publicznych klasy drogi głównej ruchu przyspieszonego
-  - tereny dróg publicznych klasy drogi zbiorczej
-  - tereny dróg publicznych klasy drogi lokalnej
-  - tereny dróg publicznych klasy drogi dojazdowej
-  - tereny dróg wewnętrznych o szerokości w liniach rozgraniczających 8 m
-  - tereny dróg wewnętrznych o szerokości w liniach rozgraniczających 6 m
-  - tereny ciągów pieszo-jezdnych o szerokości w liniach rozgraniczających 8 m
-  - tereny ciągów pieszo-jezdnych o szerokości w liniach rozgraniczających 6 m

INFORMACJE DODATKOWE NIE STANOWIĄCE USTALEŃ PLANU:

-  - granica Gminy Dobra
-  - granice miejscowości
-  - Południowomałopolski Obszar Chronionego Krajobrazu (wszystkie obszary objęte zmianą planu)
-  - granica Południowomałopolskiego Obszaru Chronionego Krajobrazu
-  - granica Aglomeracji Dobra wg Uchwały Nr LI/820/14 Sejmiku Województwa Małopolskiego z dnia 26 maja 2014 r. (w całości obejmuje teren zmiany planu: 2.15P, 4.7UC, częściowo teren: 4.89MN, 4.88MN, 4.50MU3)
-  - obszary szczególnego zagrożenia powodzią, na których prawdopodobieństwo wystąpienia powodzi jest wysokie i wynosi raz na 10 lat (Q10%) zgodnie z mapami zagrożenia powodziowego obowiązującymi od 22 października 2020 r.
-  - obszary szczególnego zagrożenia powodzią, na których prawdopodobieństwo wystąpienia powodzi jest średnie i wynosi raz na 100 lat (Q1%) zgodnie z mapami zagrożenia powodziowego obowiązującymi od 22 października 2020 r.
-  - obszary, na których prawdopodobieństwo wystąpienia powodzi jest niskie i wynosi raz na 500 lat (Q0,2%) zgodnie z mapami zagrożenia powodziowego obowiązującymi od 22 października 2020 r.
-  - osuwiska okresowo aktywne
-  - osuwiska nieaktywne
-  - napowietrzne linie elektroenergetyczne średniego napięcia 15 kV
-  - strefa techniczna napowietrznych linii elektroenergetycznych 15 kV
-  - trasy piesze, rowerowe i konne