Urząd Statystyczny w Krakowie

Powszechny Spis Rolny 2020

Co o Gminie wiejskiej Dobra wiemy z powszechnych spisów rolnych?

Gospodarstwa rolne

Wybrane dane statystyczne	2002	2010
Gospodarstwa rolne	1796	1967
Średnia powierzchnia gospodarstwa rolnego (w ha)	3,9	3,7
Średnia powierzchnia użytków rolnych (w ha)	2,6	2,4
Powierzchnia zasiewów (w ha)	1448,0	693,3
Pogłowie bydła	2396	1824
Pogłowie trzody chlewnej	817	376

Struktura powierzchni gruntów gospodarstw rolnych w 2010 r.

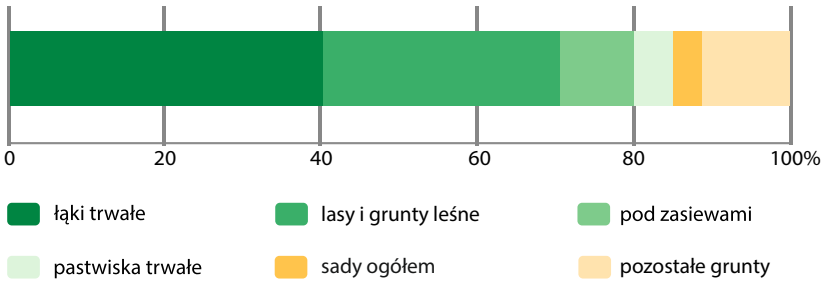

Gospodarstwa rolne według grup obszarowych użytków rolnych w 2010 r.

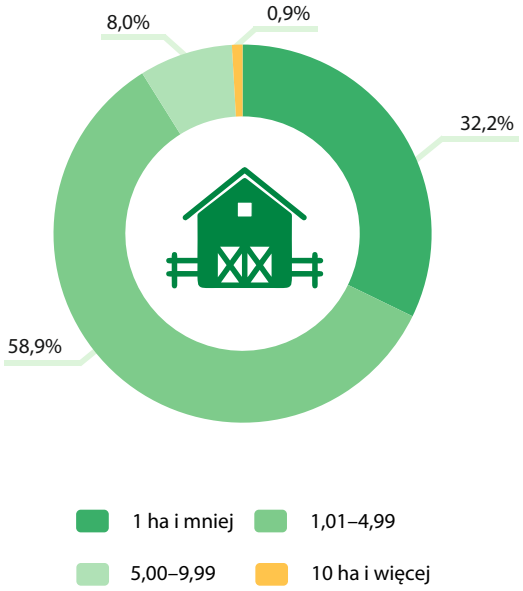

Zasiewy

Struktura zasiewów według grup ziemiopłodów w 2010 r.

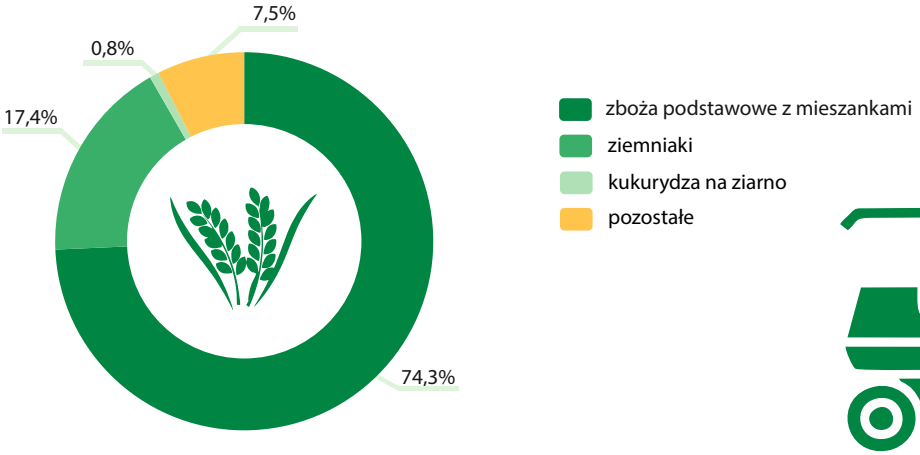

Maszyny rolnicze

Ciągniki w 2010 r.

867 szt.

Kombajny zbożowe w 2010 r.

23 szt.